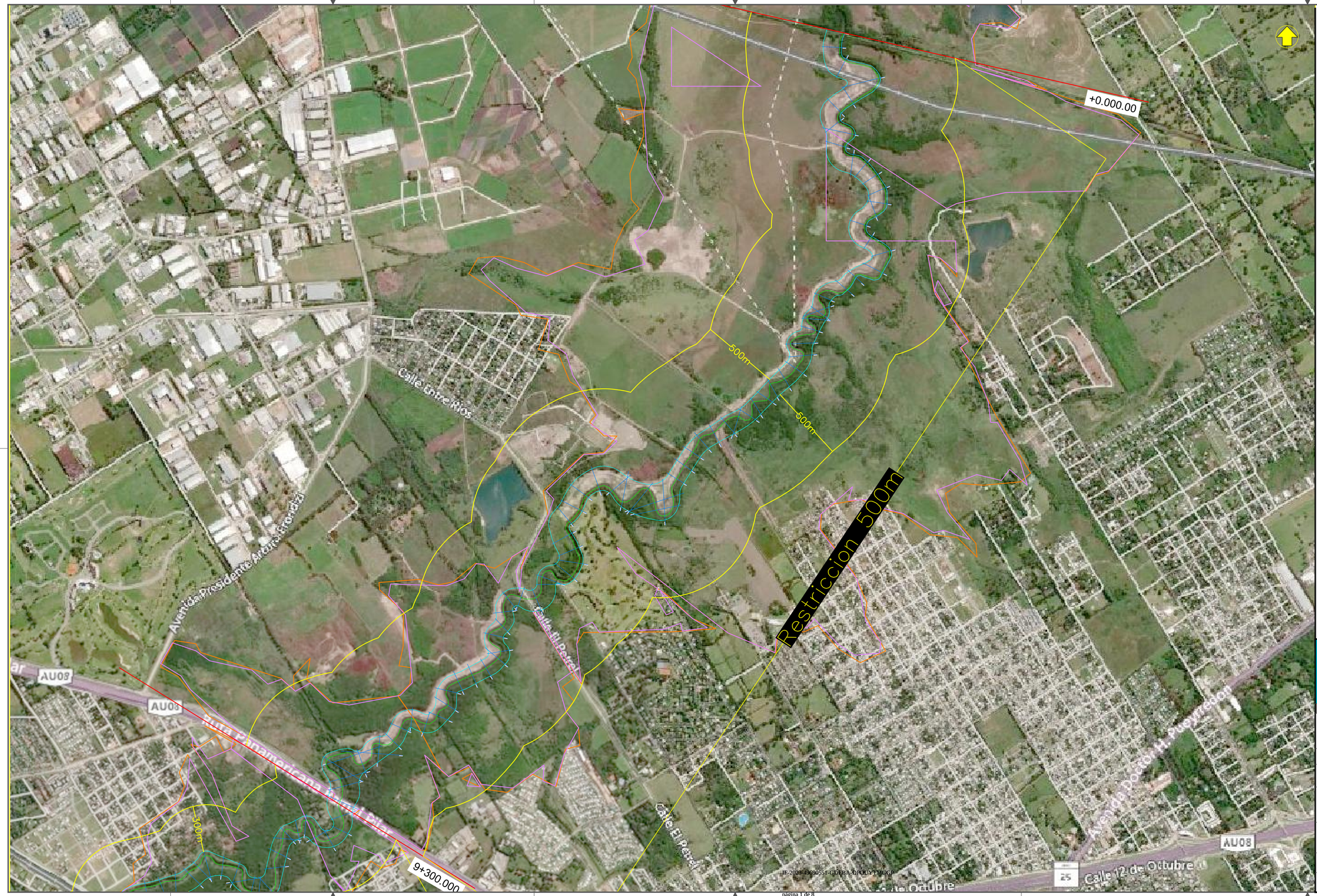

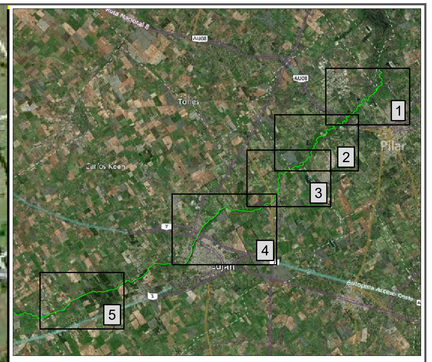

REFERENCIAS

- 65+950.00 Progresivado General
- Intersección Terreno M. Der.
- Intersección Terreno M. Izda.
- Restriccion
- Progresiva Cambio de Restriccion
- Eje Tentativo del Río
- Mancha Inundacion R100
- Mancha Inundacion R25

OBSERVACIONES

DPH — 2023 año del Centenario de la DIRECCIÓN PROVINCIAL DE HIDRÁULICA

MINISTERIO DE INFRAESTRUCTURA Y SERVICIOS PÚBLICOS

GOBIERNO DE LA PROVINCIA DE BUENOS AIRES

SUBSECRETARÍA DE RECURSOS HÍDRICOS

Obra: MEJORAMIENTO DEL TRAMO MEDIO RÍO LUJÁN

Partido: Varios	Localidad: Varias
Restriccion Hidraulica Etapa I	Plano H-01
Director Provincial: **Ing. Flavio Seiano**	Director Técnico: **Ing. Gustavo Colli**

Jefe Depto. Proyectos: Ing. Leandro F. Mugetti	Proyectista Hidráulico:	Estado:
Topografía: DPH	Escala: 1:2500	Dibujo:
Fecha: abril 23	Archivo: 064-PR-LUJAN-E2-Planimetria Lujan Restriccion V2023-04-17.dwg	

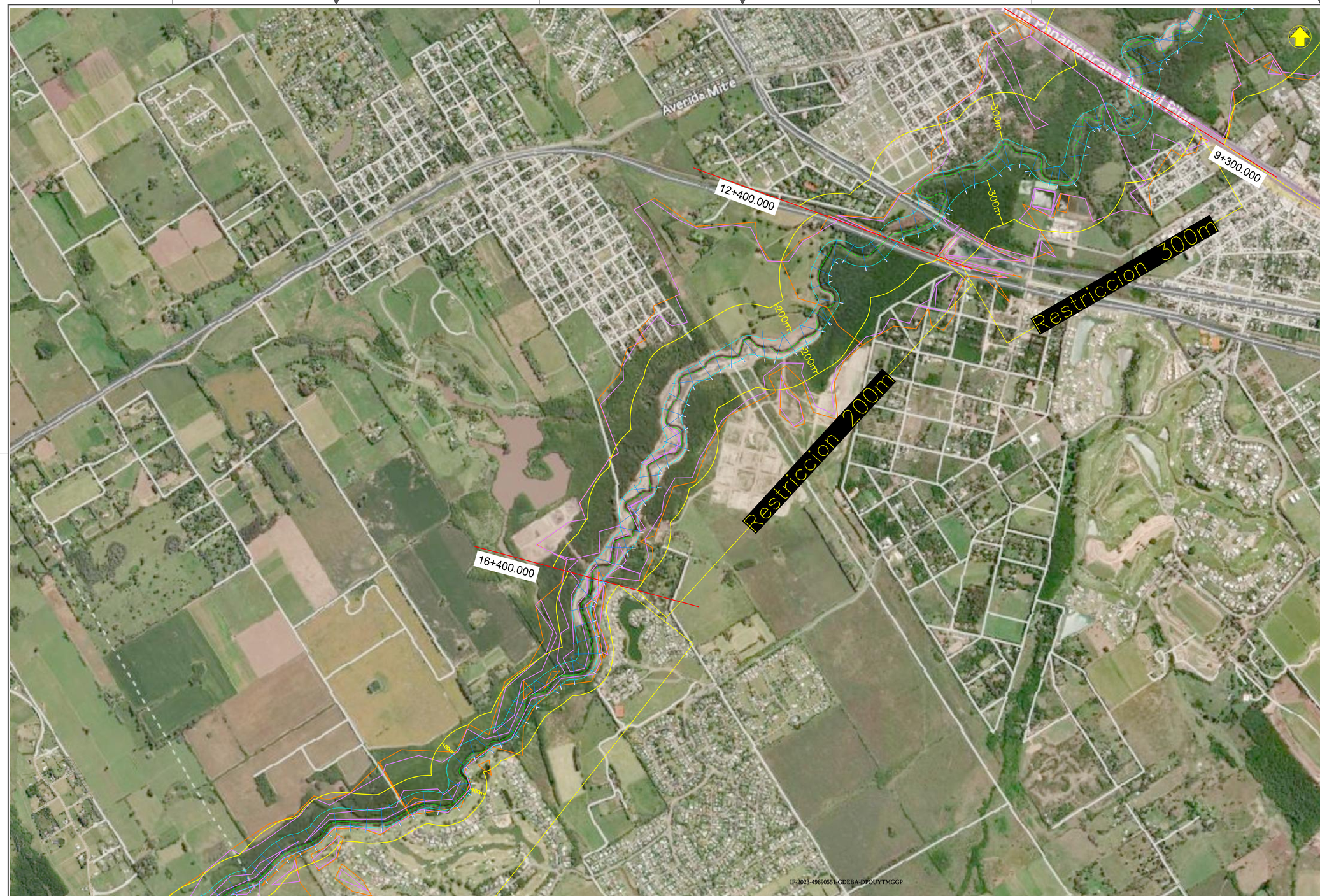

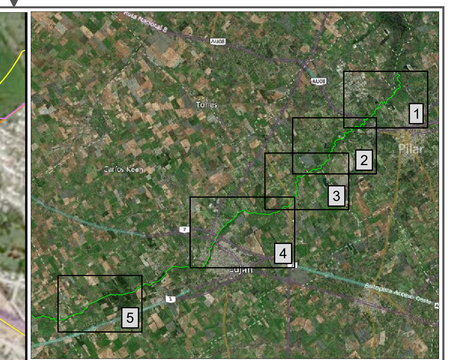

REFERENCIAS

- Progresivado General
- Intersección Terreno M. Der.
- Intersección Terreno M. Izda.
- Restriccion
- Progresiva Cambio de Restriccion
- Eje Tentativo del Río
- Mancha Inundacion R100
- Mancha Inundacion R25

OBSERVACIONES

DPH 2023 año del Centenario de la DIRECCIÓN PROVINCIAL DE HIDRÁULICA

MINISTERIO DE INFRAESTRUCTURA Y SERVICIOS PÚBLICOS

GOBIERNO DE LA PROVINCIA DE BUENOS AIRES

SUBSECRETARÍA DE RECURSOS HÍDRICOS

Obra: MEJORAMIENTO DEL TRAMO MEDIO RÍO LUJÁN

Partido: Varios	Localidad: Varias
Restriccion Hidraulica Etapa I	Plano H-02
Director Provincial: **Ing. Flavio Seiano**	Director Técnico: **Ing. Gustavo Colli**

Jefe Depto. Proyectos: Ing. Leandro F. Mugetti	Proyectista Hidráulico:	Estado:
Topografía: DPH	Escala: 1:2500	Dibujo:
Fecha: abril 23	Archivo: 064-PR-LUJAN-E2-Planimetria Lujan Restriccion V2023-04-17.dwg	

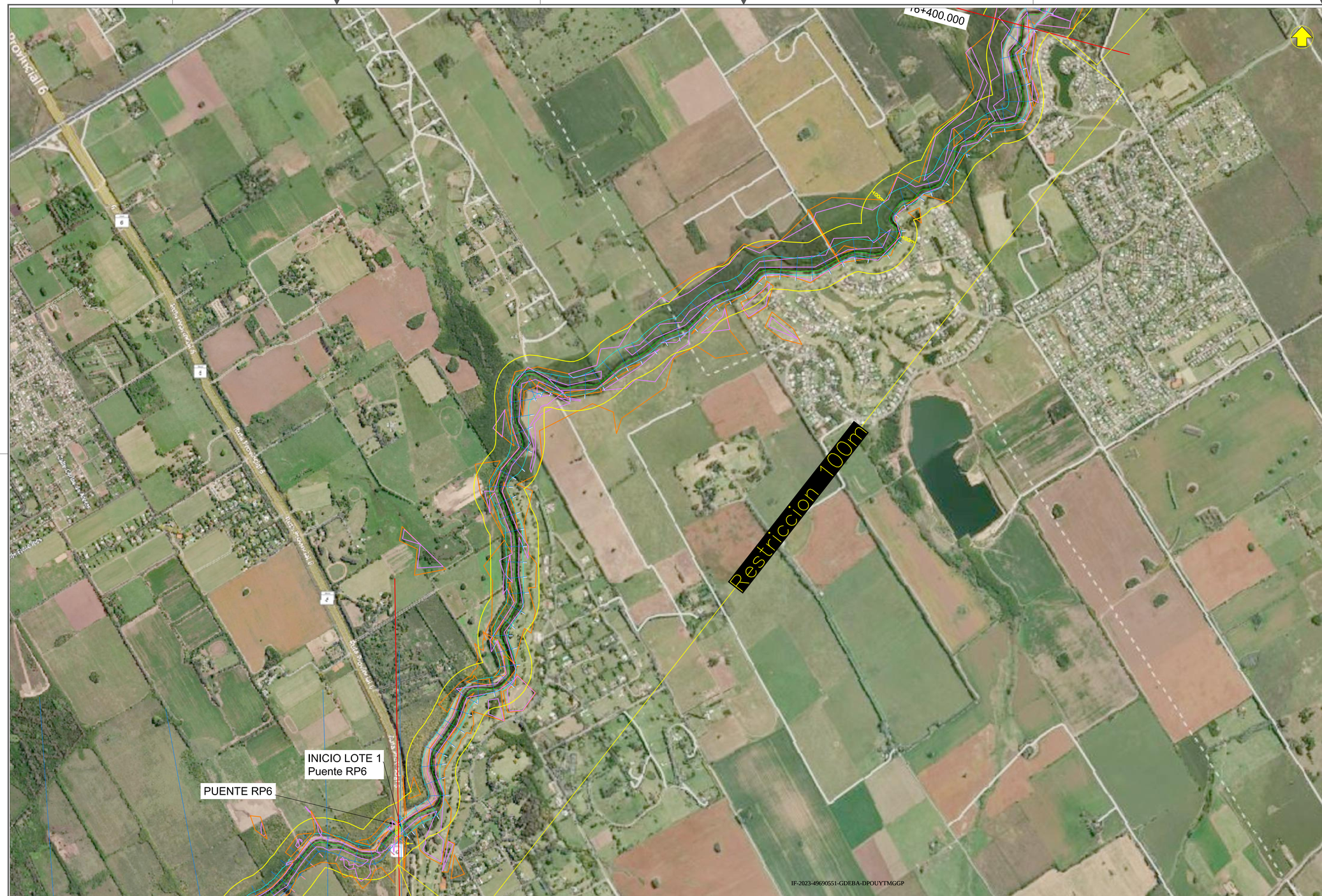
76+400.000
Restriccion 100m
INICIO LOTE 1
Puente RP6
PUENTE RP6
Ruta Provincial 6
Ruta Provincial 6
Ruta Provincial

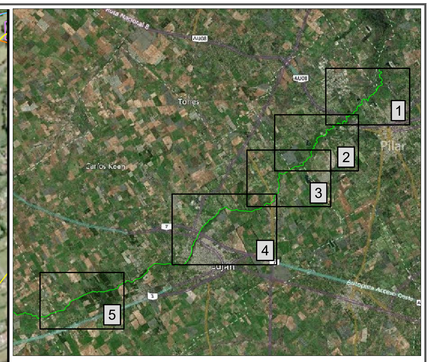

REFERENCIAS

- Progresivado General
- Intersección Terreno M. Der.
- Intersección Terreno M. Izda.
- Restriccion
- Progresiva Cambio de Restriccion
- Eje Tentativo del Río
- Mancha Inundacion R100
- Mancha Inundacion R25

OBSERVACIONES

Lote 1
Inicio: Puente RP6 - Prog. 24+441.80
Fin: 500m antes del fin de Parc. 1913A- Prog 27+600.00
Longitud Estimada: 3158.20m
Excavación Estimada: 1141728.87 m3

Lote 2
Inicio: 500m antes del fin de Parc. 1913A- Prog 27+600.00
Fin: Limite entre Parc. 658M y 658W- Prog 30+900.00
Longitud Estimada: 3300.00m
Excavación Estimada: 1178513.29 m3

Lote 3
Inicio: Limite entre Parc. 658M y 658W- Prog 30+900.00
Fin: Puente RP47- Prog 34+300.00
Longitud Estimada: 3400.00m
Excavación Estimada: 1173823.86 m3

Lote 4
Inicio: Puente RP47- Prog 34+300.00
Fin: Puente Perez- Prog 36+750.00
Longitud Estimada: 2450.00m
Excavación Estimada: 431714.43m

DPH
2023 año del Centenario de la DIRECCIÓN PROVINCIAL DE HIDRÁULICA
MINISTERIO DE INFRAESTRUCTURA Y SERVICIOS PÚBLICOS
GOBIERNO DE LA PROVINCIA DE BUENOS AIRES
SUBSECRETARÍA DE RECURSOS HÍDRICOS

Obra: MEJORAMIENTO DEL TRAMO MEDIO RÍO LUJÁN

Partido: Varios	Localidad: Varias
Restricción Hidraulica Etapa IIA	Plano H-04
Director Provincial: **Ing. Flavio Seiano**	Director Técnico: **Ing. Gustavo Colli**

Jefe Depto. Proyectos: Ing. Leandro F. Mugetti	Proyectista Hidráulico:	Estado:
Topografía: DPH	Escala: 1:10000	Dibujo:
Fecha: abril 23	Archivo: 064-PR-LUJAN-E2-Planimetria Lujan Restriccion V2023-04-17.dwg	

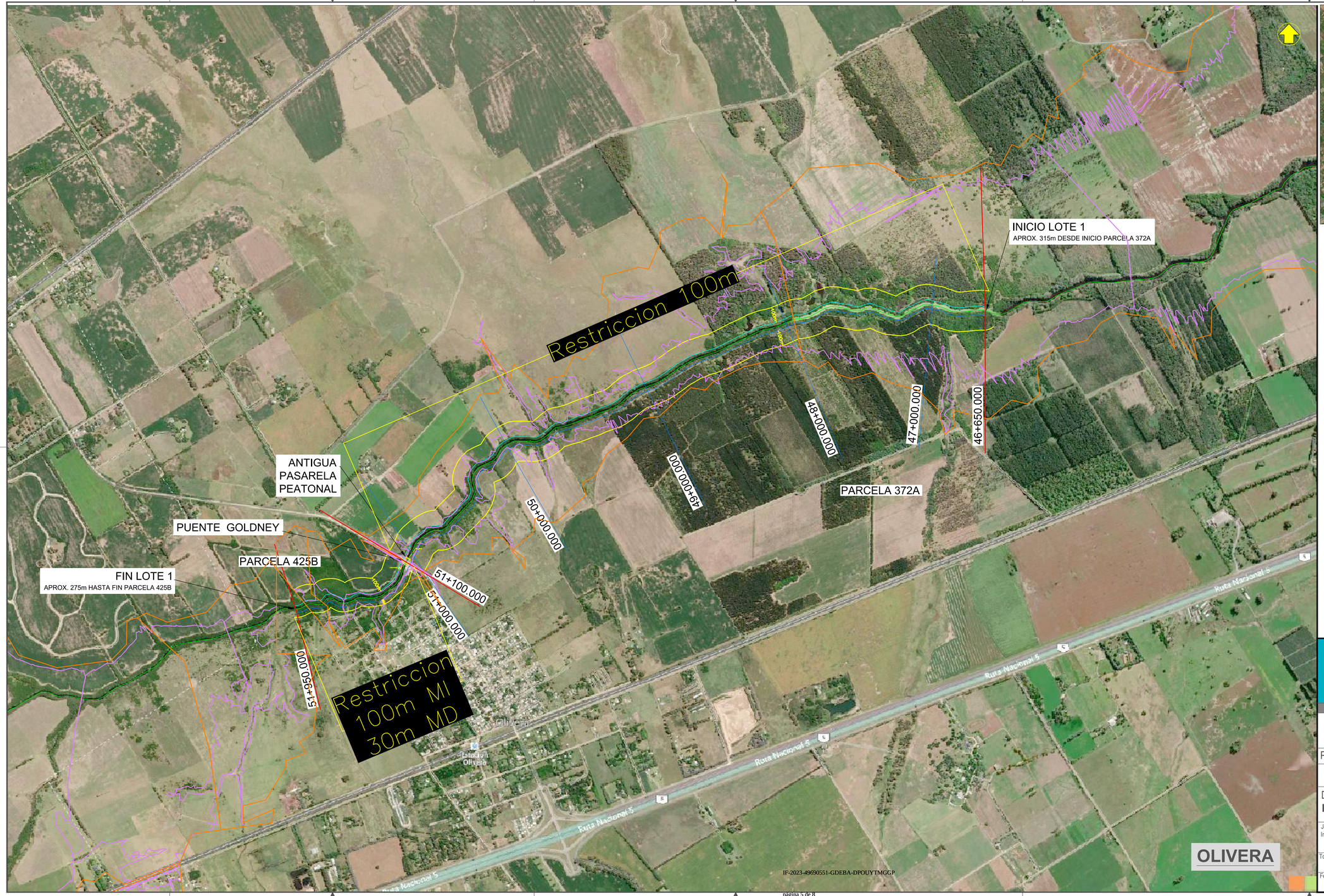

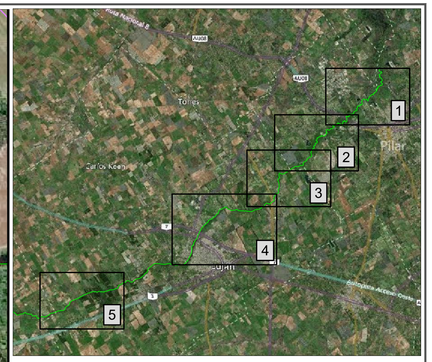

REFERENCIAS

- Progresivado General
- Intersección Terreno M. Der.
- Intersección Terreno M. Izda.
- Restriccion
- Progresiva Cambio de Restriccion
- Eje Tentativo del Río
- Mancha Inundacion R100
- Mancha Inundacion R25

OBSERVACIONES

Inicio Aproximado: 315m desde el inicio de la PARCELA 372 A - Prog. 46+650.00

Fin Aproximado: 275m antes del fin de la PARCELA 425 B - Prog 51+950.00

Longitud Estimada: 5300m

Excavación Estimada: 557098.64 m3

DPH 2023 año del Centenario de la DIRECCIÓN PROVINCIAL DE HIDRÁULICA

MINISTERIO DE INFRAESTRUCTURA Y SERVICIOS PÚBLICOS

GOBIERNO DE LA PROVINCIA DE BUENOS AIRES

SUBSECRETARÍA DE RECURSOS HÍDRICOS

Obra: MEJORAMIENTO DEL TRAMO MEDIO RÍO LUJÁN

Partido: Varios	Localidad: Varias	
Restriccion Hidraulica Etapa IIB		Plano H-05
Director Provincial: **Ing. Flavio Seiano**	Director Técnico: **Ing. Gustavo Colli**	
Jefe Depto. Proyectos: Ing. Leandro F. Mugetti	Proyectista Hidráulico:	Estado:
Topografía: DPH	Escala: 1:2500	Dibujo:
Fecha: abril 23	Archivo: 064-PR-LUJAN-E2-Planimetria Lujan Restriccion V2023-04-17.dwg	

G O B I E R N O DE LA P R O V I N C I A DE B U E N O S A I R E S
2023 - Año de la democracia Argentina

Hoja Adicional de Firmas
Informe gráfico

Número: IF-2023-49690551-GDEBA-DPOUYTMGGP

LA PLATA, BUENOS AIRES
Viernes 1 de Diciembre de 2023

Referencia: Archivo embebido PV-2023-14186815-GDEBA-DPHMIYSPGP

El documento fue importado por el sistema GEDO con un total de 5 pagina/s.

Digitally signed by GDE BUENOS AIRES
DN: cn=GDE BUENOS AIRES, c=AR, o=MINISTERIO DE JEFATURA DE GABINETE DE MINISTROS BS AS, ou=SUBSECRETARIA DE GOBIERNO DIGITAL, serialNumber=CUIT 30715471511
Date: 2023.12.01 13:27:48 -03'00'

Mariana Abentin
Personal Administrativo
Dirección Provincial de Ordenamiento Urbano y Territorial
Ministerio de Gobierno

Digitally signed by GDE BUENOS AIRES
DN: cn=GDE BUENOS AIRES, c=AR, o=MINISTERIO DE JEFATURA DE GABINETE DE MINISTROS BS AS, ou=SUBSECRETARIA DE GOBIERNO DIGITAL, serialNumber=CUIT 30715471511
Date: 2023.12.01 13:27:49 -03'00'

MUNICIPALIDAD DEL PILAR
Subsecretaría de Planeamiento Urbano

pilar.gov.ar

Pilar

ANEXO D

PLANO DE ZONIFICACIÓN

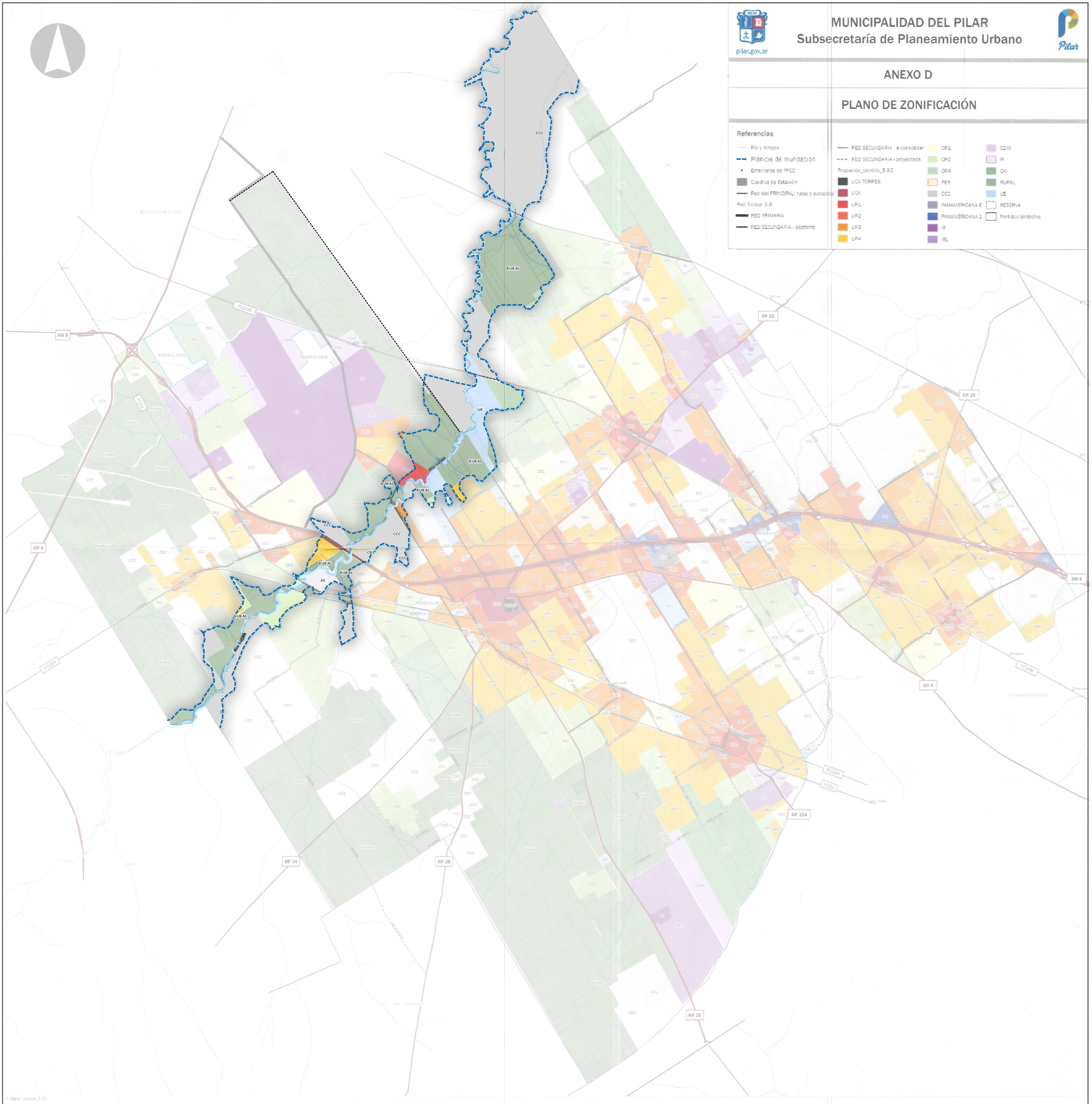

G O B I E R N O DE LA P R O V I N C I A DE B U E N O S A I R E S
2023 - Año de la democracia Argentina

Hoja Adicional de Firmas
Informe gráfico

Número: IF-2023-49690551-GDEBA-DPOUYTMGGP

LA PLATA, BUENOS AIRES
Viernes 1 de Diciembre de 2023

Referencia: Zona de Protección Especial Planicie de Inundación (ZPEPI)

El documento fue importado por el sistema GEDO con un total de 1 pagina/s.

Digitally signed by GDE BUENOS AIRES
DN: cn=GDE BUENOS AIRES, c=AR, o=MINISTERIO DE JEFATURA DE GABINETE DE MINISTROS BS AS, ou=SUBSECRETARIA DE GOBIERNO DIGITAL, serialNumber=CUIT 30715471511
Date: 2023.12.01 14:45:25 -03'00'

Mariana Abentin
Personal Administrativo
Dirección Provincial de Ordenamiento Urbano y Territorial
Ministerio de Gobierno

Digitally signed by GDE BUENOS AIRES
DN: cn=GDE BUENOS AIRES, c=AR, o=MINISTERIO DE JEFATURA DE GABINETE DE MINISTROS BS AS, ou=SUBSECRETARIA DE GOBIERNO DIGITAL, serialNumber=CUIT 30715471511
Date: 2023.12.01 14:45:27 -03'00'

G O B I E R N O DE LA P R O V I N C I A DE B U E N O S A I R E S
2023 - Año de la democracia Argentina

Hoja Adicional de Firmas
Informe gráfico

Número: IF-2023-49690551-GDEBA-DPOUYTMGGP

LA PLATA, BUENOS AIRES
Viernes 1 de Diciembre de 2023

Referencia: ANEXO 2

El documento fue importado por el sistema GEDO con un total de 8 pagina/s.

Digitally signed by GDE BUENOS AIRES
DN: cn=GDE BUENOS AIRES, c=AR, o=MINISTERIO DE JEFATURA DE GABINETE DE MINISTROS BS AS, ou=SUBSECRETARIA DE GOBIERNO DIGITAL, serialNumber=CUIT 30715471511
Date: 2023.12.01 15:51:21 -03'00'

Mariana Abentin
Personal Administrativo
Dirección Provincial de Ordenamiento Urbano y Territorial
Ministerio de Gobierno

Digitally signed by GDE BUENOS AIRES
DN: cn=GDE BUENOS AIRES, c=AR, o=MINISTERIO DE JEFATURA DE GABINETE DE MINISTROS BS AS, ou=SUBSECRETARIA DE GOBIERNO DIGITAL, serialNumber=CUIT 30715471511
Date: 2023.12.01 15:51:23 -03'00'