FOLIO Nº 3 MUNICIPALIDAD DE PILAR

PILAR

Pilar

PLANILLA DE ADHESIÓN DE VECINOS BENEFICIARIOS DE OBRAS DE INFRAESTRUCTURA

ARTICULO Nº 132 – INC. C) – DECRETO –LEY 6769/58 "LEY ORGÁNICA DE LAS MUNICIPALIDADES"

Calle: LIMA Altura: (1300 - 1400)

Entre calles: RIVADAVIA y BERUTI

Barrio: PELLEGRINI Localidad: VILLA ROSA

Apellido y Nombre	DNI	Fecha de nacimiento	Nº de Puerta	Firma	Teléfono
Castro Miriam	23585822	14-01-74	1356		3484599282
Gomez Ricardo	29132442	27-08-82	1346		—
Perez Melisa	32582621	10-10-86	1314		0230 15435 1524

De acuerdo a lo establecido por el art. 132º de la Ley Orgánica Municipal, los arriba firmantes adherimos expresamente y expresamos nuestra conformidad a la construcción de obra de veredas en nuestros domicilios.

GONZALO ALONSO
DIRECTOR
ECONOMIA SOCIAL

-1562-18

26 ABR 2018

FOLIO Nº 4 MUNICIPALIDAD DEL PILAR

PILAR

Pilar

PLANILLA DE ADHESIÓN DE VECINOS BENEFICIARIOS DE OBRAS DE INFRAESTRUCTURA

ARTICULO Nº 132 – INC. C) – DECRETO –LEY 6769/58 "LEY ORGÁNICA DE LAS MUNICIPALIDADES"

Calle: LIMA Altura: (1200 – 1300)

Entre calles: BERUTI Y CARLOS CALVO

Barrio: PELLEGRINI Localidad: VILLA ROSA

Apellido y Nombre	DNI	Fecha de nacimiento	Nº de Puerta	Firma	Teléfono
GARRATT Abram	6.717.503	13-12-39	ESQ. BERUTI		02304498528
Ceballos Valeria	26533411	14-02-78	1260		1559378361
Tremoso José	5.311.744	12-12-37	1250		—

De acuerdo a lo establecido por el art. 132º de la Ley Orgánica Municipal, los arriba firmantes adherimos expresamente y expresamos nuestra conformidad a la construcción de obra de veredas en nuestros domicilios.

GONZALO ALONSO
DIRECTOR
ECONOMIA SOC.

-1562-18 26 ABR 2018

FOLIO Nº 5 MUNICIPALIDAD DEL PILAR

PILAR

Pilar

PLANILLA DE ADHESIÓN DE VECINOS BENEFICIARIOS DE OBRAS DE INFRAESTRUCTURA

ARTICULO Nº 132 – INC. C) – DECRETO –LEY 6769/58 "LEY ORGÁNICA DE LAS MUNICIPALIDADES"

Calle: LIMA Altura: (1100 – 1200)

Entre calles: CARLOS CALVO Y DALMACIO VÉLEZ SARSFIELD

Barrio: PELLEGRINI Localidad: VILLA ROSA

Apellido y Nombre	DNI	Fecha de nacimiento	Nº de Puerta	Firma	Teléfono
ARRIOLA SILVIA	22318120	29/7/71	1186		02304452200
OBAYA SILVIA	11985168	2/7/55	1168		2304561703
GONZALES EVANGE	LINA 20572354	6/1/69	1130146		011 68357429
RAYOL ELSA	5969927	17/8/49	1122		02304494457

De acuerdo a lo establecido por el art. 132º de la Ley Orgánica Municipal, los arriba firmantes adherimos expresamente y expresamos nuestra conformidad a la construcción de obra de veredas en nuestros domicilios.

GONZALO ALONSO
DIRECTOR
ECONOMIA SOCIAL

-1562-18 26 ABR 2018

FOLIO Nº 6 MUNICIPALIDAD DEL PILAR

PILAR

Pilar

PLANILLA DE ADHESIÓN DE VECINOS BENEFICIARIOS DE OBRAS DE INFRAESTRUCTURA

ARTICULO Nº 132 – INC. C) – DECRETO –LEY 6769/58 "LEY ORGÁNICA DE LAS MUNICIPALIDADES"

Calle: LIMA Altura: (1000 – 1100)

Entre calles: DALMACIO VÉLEZ SARSFIELD Y RUTA Nº 25

Barrio: PELLEGRINI Localidad: VILLA ROSA

Apellido y Nombre	DNI	Fecha de nacimiento	Nº de Puerta	Firma	Teléfono
LOPEZ DAMIAN	17029541	02/04/68	1094		01134186671
ARANDA GABRIEL	24927064	21/7/71	1084		01167824538
DUARTE FABIAN	24327910	29/8/74	1038		01135411179
MARTINES RUBEN	–	07/09/32	1050		—
PEÑA EMILIO	11221118	4/5/54	1038		01135411179

De acuerdo a lo establecido por el art. 132º de la Ley Orgánica Municipal, los arriba firmantes adherimos expresamente y expresamos nuestra conformidad a la construcción de obra de veredas en nuestros domicilios.

GONZALO ALONSO
DIRECTOR
ECONOMIA SOCIAL

-1562-1826 ABR 2018

PROVINCIA DE BUENOS AIRES
MINISTERIO DE ECONOMÍA Y HACIENDA
DIRECCIÓN INMOBILIARIA

CATASTRO PARCELARIO

PARTIDO **PILAR**

10-Y----0127

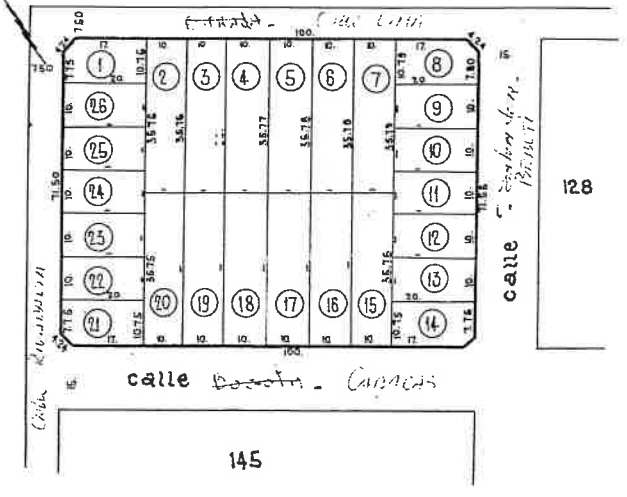

Lote = Parcela

UBICACIÓN

TITULO		CATASTRO	
Cuartel		Circunsc.	X
Sección		Sección	Y
Chacra		Chacra	
Quinta		Quinta	
Fracción		Fracción	
Manzana	127	Manzana	127

SUPERFICIES

Parc.	Superficie	Parc.	Superficie	Parc.	Superficie
1	210.60	16	357.50		
2	357.60	17	"		
3	357.65	18	"		
4	357.70	19	"		
5	357.75	20	"		
6	357.80	21	210.50		
7	357.85	22	200.		
8	211.40	23	"		
9	200.	24	"		
10	"	25	"		
11	"	26	"		
12	"				
13	"				
14	210.50				
15	357.50				

SUPERFICIE TOTAL

PLANOS AGREGADOS

DIRECCION GEODESIA 87-52-59

REGISTRO PROPIEDAD

OTRAS FUENTES

PLANOS MODIFICATORIOS

CALLES	SERVICIOS SANITARIOS				AFIRMADOS	MEJORAS	MUNICIPALES
	AGUA	FECHA	CLOA.	FECHA			

DIBUJO

CONTROL

ESCALA 1:1000

CONTROL

FIRMA

FECHA

REGISTRO Nº

DI 5 -2.700/X/959.

GONZALO ALONSO
DIRECTOR
ECONOMIA SOCIAL

-1562-18

26 ABR 2018

FOLIO Nº 4
MUNICIPALIDAD DEL PILAR

PROVINCIA DE BUENOS AIRES
MINISTERIO DE ECONOMÍA Y HACIENDA
DIRECCIÓN INMOBILIARIA

CATASTRO PARCELARIO

PARTIDO **PILAR**

10-Y----0128

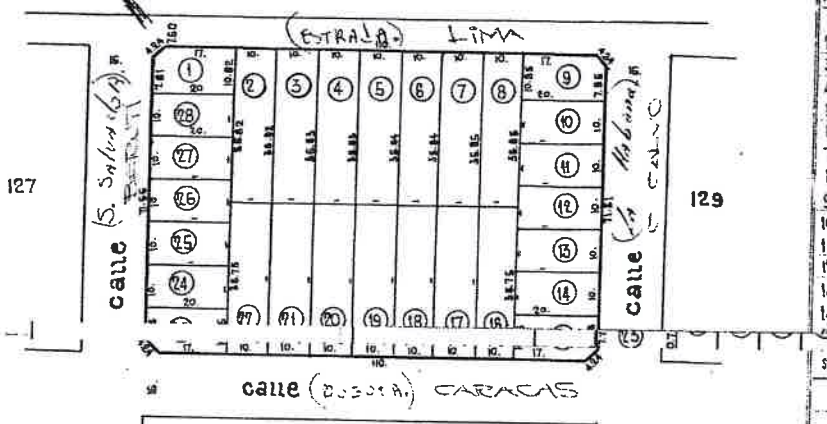

UBICACIÓN

TITULO	CATASTRO
Cuartel	Circunscripción X Y
Sección	Sección
Chacra	Chacra
Quinta	Quinta
Fracción	Fracción
Manzana 128	Manzana 128

SUPERFICIES

Parc.	Superficie	Parc.	Superficie	Parc.	Superficie
1	211.80	16	357.50		
2	358.20	17	"		
3	358.25	18	"		
4	358.30	19	"		
5	358.35	20	"		
6	358.40	21	"		
7	358.45	22	"		
8	358.50	23	200.		
9	212.60	24	"		
10	200.	25	"		
11	"	26	"		
12	"	27	"		
13	"	28	"		
14	"				

SUPERFICIE TOTAL

PLANOS AGREGADOS

DIRECCIÓN GEODESIA 84-52-59

REGISTRO PROPIEDAD

OTRAS FUENTES

PLANOS MODIFICATORIOS

CALLES	SERVICIOS SANITARIOS				AFIRMADOS	MEJORAS	MUNICIPALES
	AGUA	FECHA	CLOAC.	FECHA			

DIBUJO

CONTROL

ESCALA 1: 1000

CONTROL

FIRMA

FECHA

REGISTRO Nº

DI 5-2.700/X/959.

GONZALO ALONSO
DIRECTOR
ECONOMIA SOCIAL

-15562-18 26 ABR 2018

MUNICIPALIDAD DE PILAR
FOLIO Nº 8

PROVINCIA DE BUENOS AIRES
MINISTERIO DE ECONOMÍA Y HACIENDA
DIRECCIÓN INMOBILIARIA

CATASTRO PARCELARIO

PARTIDO **PILAR**

10-Y----0129

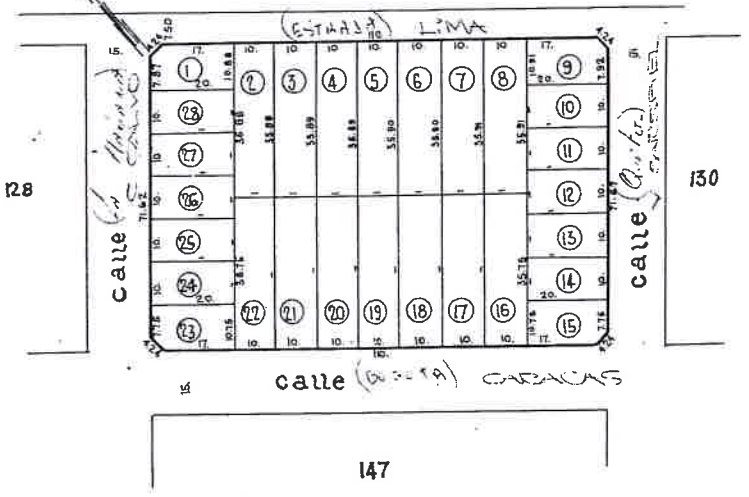

UBICACION

TITULO		CATASTRO	
Cuartel		Circons.	X y
Sección		Sección	
Chacra		Chacra	
Quinta		Quinta	
Fracción		Fracción	
Manzana	129	Manzana	129

SUPERFICIES

Parc.	Superficie	Parc.	Superficie	Parc.	Superficie
1	213.	16	357.50		
2	358.80	17	"		
3	358.85	18	"		
4	358.90	19	"		
5	358.95	20	"		
6	359.	21	"		
7	359.05	22	"		
8	359.10	23	210.50		
9	213.80	24	200.		
10	200.	25	"		
11	"	26	"		
12	"	27	"		
13	"	28	"		
14	"				
15	210.50				

SUPERFICIE TOTAL

PLANOS AGREGADOS

DIRECCION GEODESIA 84-52-59

REGISTRO PROPIEDAD

OTRAS FUENTES

PLANOS MODIFICATORIOS

CALLES	SERVICIOS SANITARIOS				AFIRMADOS	MEJORAS	MUNICIPALES
	AGUA	FECHA	CLOAC.	FECHA			

DIBUJO

CONTROL

ESCALA 1: 1000

REGISTRO Nº

CONTROL

FIRMA

FECHA

DI 5 - 2.700/X/959.

GONZALO ALONSO
DIRECTOR
ECONOMIA SOCIAL

F-15562-10 26 ABR 2018

FOLIO Nº 9
MUNICIPALIDAD DEL PILAR

PROVINCIA DE BUENOS AIRES
MINISTERIO DE ECONOMÍA
DIRECCIÓN DE CATASTRO

CATASTRO PARCELARIO

PARTIDO: PILAR

10-Y----0113

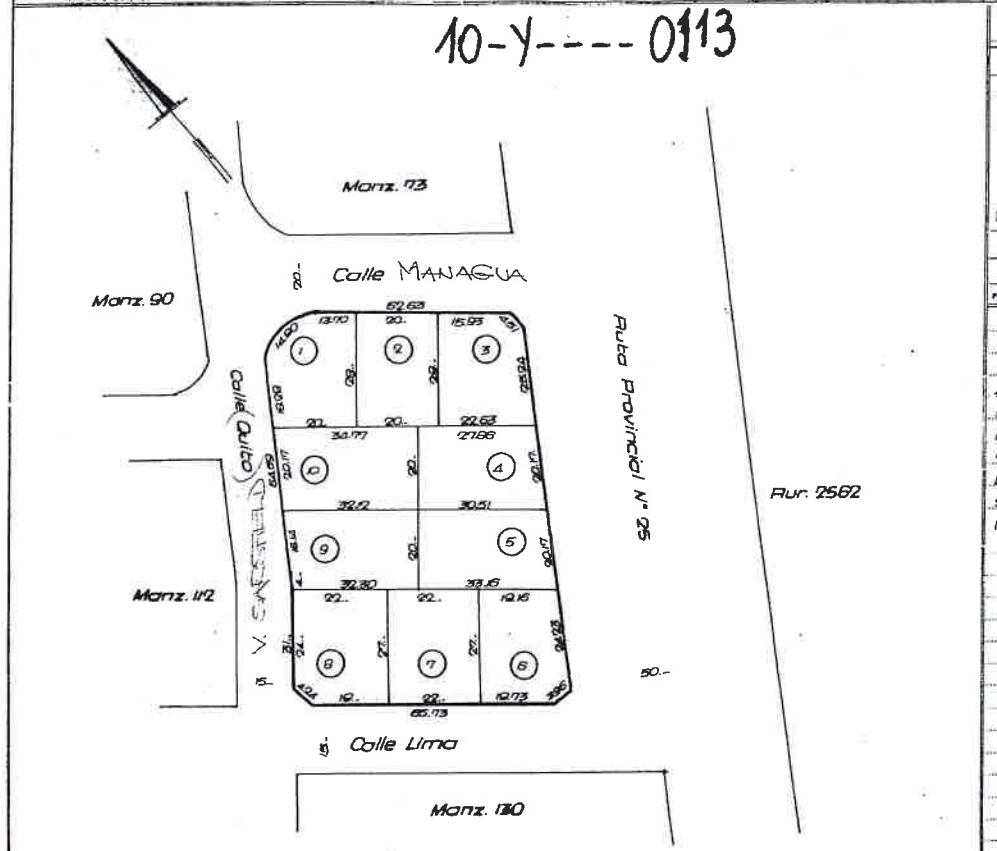

UBICACIÓN
PILAR

CATASTRO

CIRCUNS. X
SECCIÓN Y
CHACRA
QUINTA
FRACCIÓN
MANZANA 113
TITULO

SUPERFICIES

PARC.	SUPERFICIE	PARC.	SUPERFICIE
1	592.45		
2	580.		
3	577.38		
4	593.70		
5	636.70		
6	581.05		
7	594.		
8	589.50		
9	616.96		
10	658.90		

SUP. TOTAL

CALLES	SERVICIOS SANITARIOS				AFIRMADOS	MEJORAS	MUNICIPALES
	RED	FECHA	CLOA.	FECHA			

PLANOS

ORIGEN: PA. 142. 74 (R 1/10)

ESCALA 1: 500

GONZALO ALONSO
DIRECTOR
ECONOMÍA SOCIAL

-15 62 - 1826 ABR 2018

MUNICIPALIDAD DE PILAR
FOLIO
Nº 10

FOLIO Nº 11 MUNICIPALIDAD DEL PILAR

PILAR

Pilar

PLANILLA DE ADHESIÓN DE VECINOS BENEFICIARIOS DE OBRAS DE INFRAESTRUCTURA

ARTICULO Nº 132 – INC. C) – DECRETO –LEY 6769/58 "LEY ORGÁNICA DE LAS MUNICIPALIDADES"

Calle: CARLOS CALVO Altura: (100 – 200)

Entre calles: GRAL. MANUEL SAVIO Y LA PAZ

Barrio: PELLEGRINI Localidad: VILLA ROSA

Apellido y Nombre	DNI	Fecha de nacimiento	Nº de Puerta	Firma	Teléfono
De Moucza Sol	40197949	04-10-96	146		1134232576
Porra Marta	25407542	19-4-76	138		02304567303

De acuerdo a lo establecido por el art. 132º de la Ley Orgánica Municipal, los arriba firmantes adherimos expresamente y expresamos nuestra conformidad a la construcción de obra de veredas en nuestros domicilios.

GONZALO ALONSO
DIRECTOR
ECONOMIA SOCIAL

-1562-18 26 ABR 2018

FOLIO Nº 12 MUNICIPALIDAD DEL PILAR

PILAR

Pilar

PLANILLA DE ADHESIÓN DE VECINOS BENEFICIARIOS DE OBRAS DE INFRAESTRUCTURA

ARTICULO Nº 132 – INC. C) – DECRETO –LEY 6769/58 "LEY ORGÁNICA DE LAS MUNICIPALIDADES"

Calle: CARLOS CALVO Altura: (100 – 200)

Entre calles: LA PAZ Y RÍO DE JANEIRO

Barrio: PELLEGRINI Localidad: VILLA ROSA

Apellido y Nombre	DNI	Fecha de nacimiento	Nº de Puerta	Firma	Teléfono
Sinwadrea	38214677	16-03-85	180		—
Azcurra Noemi	35225016	17-06-90	160		—
Barrera Vanesa	36180839	17-05-91	154		2304504748

De acuerdo a lo establecido por el art. 132º de la Ley Orgánica Municipal, los arriba firmantes adherimos expresamente y expresamos nuestra conformidad a la construcción de obra de veredas en nuestros domicilios.

GONZALO ALONSO
DIRECTOR
ECONOMIA SOCIAL

1562 - 18

26 ABR 2018

FOLIO Nº 13 MUNICIPALIDAD DEL PILAR

PILAR

Pilar

PLANILLA DE ADHESIÓN DE VECINOS BENEFICIARIOS DE OBRAS DE INFRAESTRUCTURA

ARTICULO Nº 132 – INC. C) – DECRETO –LEY 6769/58 "LEY ORGÁNICA DE LAS MUNICIPALIDADES"

Calle: CARLOS CALVO Altura: (200 – 250)

Entre calles: RÍO DE JANEIRO Y BOGOTÁ

Barrio: PELLEGRINI Localidad: VILLA ROSA

Apellido y Nombre	DNI	Fecha de nacimiento	Nº de Puerta	Firma	Teléfono
Sabia Fernando	18.175.203	25-06-62	244	[redacted]	
Silke Ignacio	13.790.166	01-02-59	238		02301545212 89
Fernandez Mario	35648758	03-09-89	S/N		1138207131
De Pace Laura	29612069	05-06-82	236		1153862814 5
Rossi Sergio	20829708	1-05-69	237		1123176590
Rodriguez Paul	34920928	18-10-89	204		1545387098

De acuerdo a lo establecido por el art. 132º de la Ley Orgánica Municipal, los arriba firmantes adherimos expresamente y expresamos nuestra conformidad a la construcción de obra de veredas en nuestros domicilios.

GONZALO ALONSO
DIRECTOR
ECONOMIA SOCIAL

-1562-18
26 ABR 2018

FOLIO Nº 14 MUNICIPALIDAD DEL PILAR

PILAR

Pilar

PLANILLA DE ADHESIÓN DE VECINOS BENEFICIARIOS DE OBRAS DE INFRAESTRUCTURA

ARTICULO Nº 132 – INC. C) – DECRETO –LEY 6769/58 "LEY ORGÁNICA DE LAS MUNICIPALIDADES"

Calle: CARLOS CALVO Altura: (200-300)

Entre calles: BOGOTÁ y CARACAS

Barrio: PELLEGRINI Localidad: VILLA ROSA

Apellido y Nombre	DNI	Fecha de nacimiento	Nº de Puerta	Firma	Teléfono
GUTIERREZ PATRICIA	27461008	22-08-83	290		—
Robalos Gladys	36094086	02-09-91	274	x	011-25021625
Alvarez Rosa	17700559	30-06-66	254	x	011-66174555

De acuerdo a lo establecido por el art. 132º de la Ley Orgánica Municipal, los arriba firmantes adherimos expresamente y expresamos nuestra conformidad a la construcción de obra de veredas en nuestros domicilios.

-1562-18

26 ABR 2018

GONZALO ALONSO
DIRECTOR
ECONOMIA SOCIAL

FOLIO Nº 15 MUNICIPALIDAD DEL PILAR

PILAR

Pilar

PLANILLA DE ADHESIÓN DE VECINOS BENEFICIARIOS DE OBRAS DE INFRAESTRUCTURA

ARTICULO Nº 132 – INC. C) – DECRETO –LEY 6769/58 "LEY ORGÁNICA DE LAS MUNICIPALIDADES"

Calle: CARLOS CALVO Altura: (300 - 400)

Entre calles: CARACAS Y LIMA

Barrio: PELLEGRINI Localidad: VILLA ROSA

Apellido y Nombre	DNI	Fecha de nacimiento	Nº de Puerta	Firma	Teléfono
MONTENEGRO NILDA	5584135	27/8/47	350		02304498867
TORANZO PATRICIA	13729444	20/5/59	332		03886060842
FRANCO MARIA	14136502	8/8/60	378		01167803621
AQUINO ROBERTO	17187063	22/3/65	ESQ. 1212		01125267069

De acuerdo a lo establecido por el art. 132º de la Ley Orgánica Municipal, los arriba firmantes adherimos expresamente y expresamos nuestra conformidad a la construcción de obra de veredas en nuestros domicilios.

-1562-18

26 ABR 2018

GONZALO ALONSO
DIRECTOR
ECONOMIA SOCIAL

FOLIO Nº 16 MUNICIPALIDAD DEL PILAR

PILAR

Pilar

PLANILLA DE ADHESIÓN DE VECINOS BENEFICIARIOS DE OBRAS DE INFRAESTRUCTURA

ARTICULO Nº 132 – INC. C) – DECRETO –LEY 6769/58 "LEY ORGÁNICA DE LAS MUNICIPALIDADES"

Calle: CARLOS CALVO Altura: (1200 - 1300)

Entre calles: LIMA Y ASUNCIÓN

Barrio: PELLEGRINI Localidad: VILLA ROSA

Apellido y Nombre	DNI	Fecha de nacimiento	Nº de Puerta	Firma	Teléfono
DOLIES MARISEL	26689636	20/6/78	18 a		01133814603

De acuerdo a lo establecido por el art. 132º de la Ley Orgánica Municipal, los arriba firmantes adherimos expresamente y expresamos nuestra conformidad a la construcción de obra de veredas en nuestros domicilios.

-1562-18

26 ABR 2018

GONZALO ALONSO
DIRECTOR
ECONOMIA SOCIAL

FOLIO Nº 17 MUNICIPALIDAD DEL PILAR

PILAR

Pilar

PLANILLA DE ADHESIÓN DE VECINOS BENEFICIARIOS DE OBRAS DE INFRAESTRUCTURA

ARTICULO Nº 132 – INC. C) – DECRETO –LEY 6769/58 "LEY ORGÁNICA DE LAS MUNICIPALIDADES"

Calle: CARLOS CALVO Altura: (1200 – 1300)

Entre calles: ASUNCIÓN Y MANAGUA

Barrio: PELLEGRINI Localidad: VILLA ROSA

Apellido y Nombre	DNI	Fecha de nacimiento	Nº de Puerta	Firma	Teléfono
DELGADO KARINA	26397699	4/1/78	ESQ (500)		1158071467
RAMOS CLAUDIO	20019002	6/1/68	1215		01168959991

De acuerdo a lo establecido por el art. 132º de la Ley Orgánica Municipal, los arriba firmantes adherimos expresamente y expresamos nuestra conformidad a la construcción de obra de veredas en nuestros domicilios.

GONZALO ALONSO
DIRECTOR
ECONOMIA SOCIAL

-1562-18

26 ABR 2018

PROVINCIA DE BUENOS AIRES
MINISTERIO DE ECONOMÍA Y HACIENDA
DIRECCIÓN INMOBILIARIA

CATASTRO PARCELARIO

PARTIDO **PILAR**

10-Y----0201

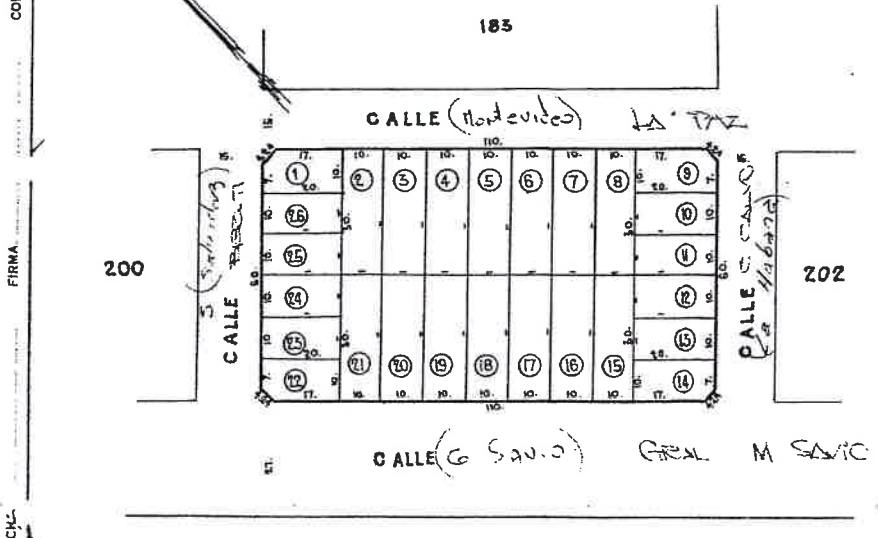

... Lote = Parcela

UBICACIÓN

TÍTULO		CATASTRO	
Cuartel		Circuns.	X y
Sección		Sección	
Chacra		Chacra	
Quinta		Quinta	
Fracción		Fracción	
Manzana	201	Manzana	201

SUPERFICIES

Parc.	Superficie	Parc.	Superficie	Parc.	Superficie
1	195.50	16	300.		
2	300.	17	"		
3	"	18	"		
4	"	19	"		
5	"	20	"		
6	"	21	"		
7	"	22	195.50		
8	"	23	200.		
9	195.50	24	"		
10	200.	25	"		
11	"	26	"		
12	"				
13	"				
14	195.50				
15	300.				

SUPERFICIE TOTAL

PLANOS AGREGADOS

DIRECCIÓN GENERAL 84-52-59

REGISTRO PROPIEDAD

OTRAS FUENTES

PLANOS MODIFICATORIOS

CALLES	SERVICIOS SANITARIOS				AFIRMADOS	MEJORAS	MUNICIPALES
	AGUA	FECHA	CLOAC.	FECHA			

DIBUJO

CONTROL

ESCALA 1: 1000

CONTROL

FIRMA

FECHA

REGISTRO Nº

D: 5-2.700:X/999.

-15562-18

26 ABR 2018

GONZALO ALONSO
DIRECTOR
ECONOMIA SOCIAL

FOLIO Nº 18

PROVINCIA DE BUENOS AIRES
MINISTERIO DE ECONOMÍA Y HACIENDA
DIRECCIÓN INMOBILIARIA

CATASTRO PARCELARIO

PARTIDO **PILAR**

10-Y----0183

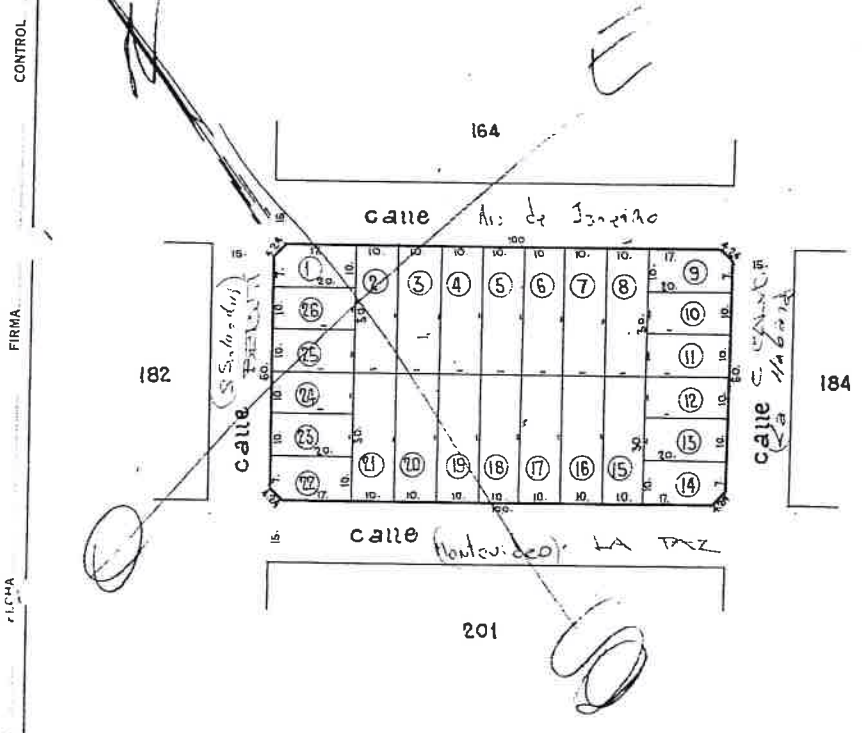

UBICACION

TITULO		CATASTRO	
Cuartel		Circuns.	X y
Sección		Sección	
Chacra		Chacra	
Quinta		Quinta	
Fracción		Fracción	
Manzana	183	Manzana	183

SUPERFICIES

Parc.	Superficie	Parc.	Superficie	Parc.	Superficie
1	195.50	16	300.		
2	300.	17	"		
3	"	18	"		
4	"	19	"		
5	"	20	"		
6	"	21	"		
7	"	22	195.50		
8	"	23	200.		
9	195.50	24	"		
10	200.	25	"		
11	"	26	"		
12	"				
13	"				
14	195.50				
15	300.				

SUPERFICIE TOTAL

PLANOS AGREGADOS

DIRECCION GEODESIA 84-52-59

REGISTRO PROPIEDAD

OTRAS FUENTES

PLANOS MODIFICATORIOS

CALLES	SERVICIOS SANITARIOS				AFIRMADOS	MEJORAS	MUNICIPALES
	AGUA	FECHA	CLOAC.	FECHA			

DIBUJO

CONTROL

FIRMA

FECHA

REGISTRO Nº

ESCALA 1:1000

DI 5-2.700/X/959.

-1562-18

26 ABR 2018

GONZALO ALONSO
DIRECTOR
ECONOMIA SOCIAL

FOLIO Nº 19
MUNICIPALIDAD DEL PILAR

PROVINCIA DE BUENOS AIRES
MINISTERIO DE ECONOMÍA Y HACIENDA
DIRECCIÓN INMOBILIARIA

CATASTRO PARCELARIO

PARTIDO **PILAR**

10-Y----0164

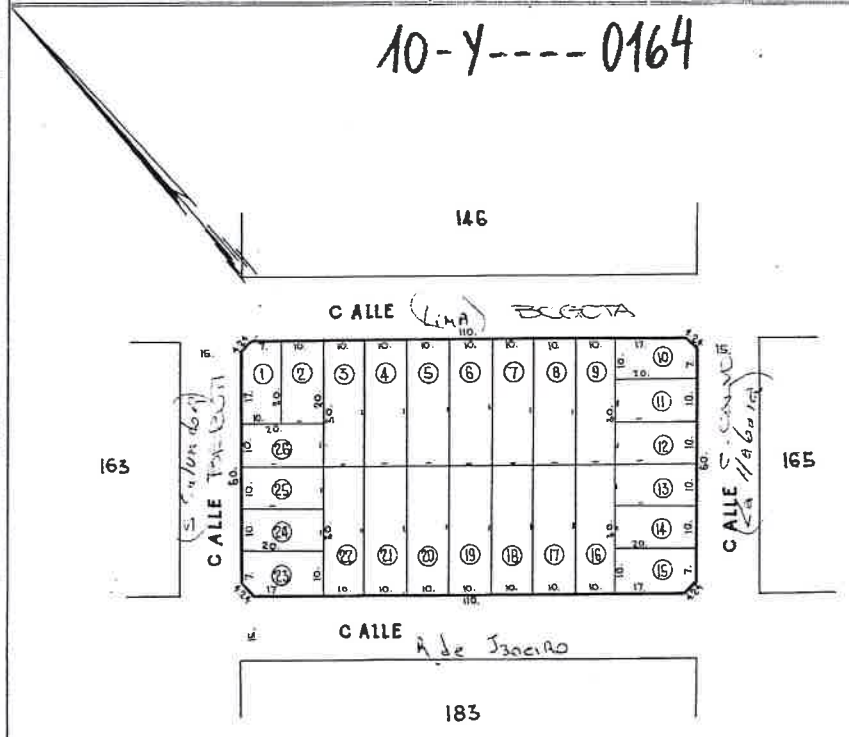

Lote-Parcela

UBICACIÓN

TITULO		CATASTRO	
Cuartel		Circuns.	X y
Sección		Sección	
Chacra		Chacra	
Quinta		Quinta	
Fracción		Fracción	
Manzana	164	Manzana	164

SUPERFICIES

Parc.	Superficie	Parc.	Superficie	Parc.	Superficie
1	195.50	16	300.		
2	200.	17	"		
3	300.	18	"		
4	"	19	"		
5	"	20	"		
6	"	21	"		
7	"	22	195.50		
8	"	23	200.		
9	"	24	"		
10	195.50	25	"		
11	200.	26	"		
12	"				
13	"				
14	"				
15	195.50				

SUPERFICIE TOTAL

PLANOS AGREGADOS

DIRECCION GEODESIA 84-52-59

REGISTRO PROPIEDAD

OTRAS FUENTES

PLANOS MODIFICATORIOS

CALLES	SERVICIOS SANITARIOS				AFIRMADOS	MEJORAS	MUNICIPALES
	AGUA	FECHA	CLOA.	FECHA			

DIBUJO

CONTROL

ESCALA 1: 1000

CONTROL

FIRMA

FECHA

REGISTRO Nº

D: 5 - 2.700/X/959.

-15662-18

26 ABR 2018

GONZALO ALONSO
DIRECTOR
ECONOMIA SOCIAL

FOLIO Nº 20
MUNICIPALIDAD DE PILAR

PROVINCIA DE BUENOS AIRES
MINISTERIO DE ECONOMÍA Y HACIENDA
DIRECCIÓN INMOBILIARIA

CATASTRO PARCELARIO

PARTIDO **PILAR**

10-Y----0146

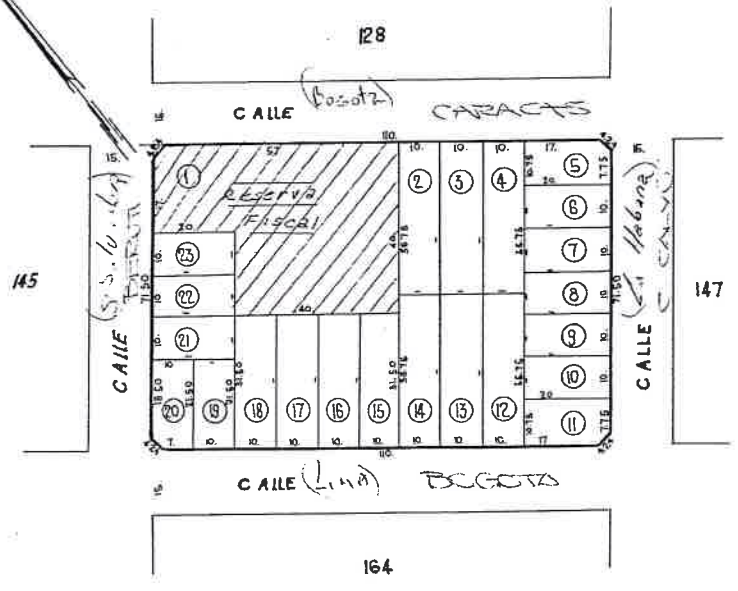

Lote-Parcela

UBICACIÓN

TITULO		CATASTRO	
Cuartel		Circuns.	X y
Sección		Sección	
Chacra		Chacra	
Quinta		Quinta	
Fracción		Fracción	
Manzana	146	Manzana	146

SUPERFICIES

Parc.	Superficie	Parc.	Superficie	Parc.	Superficie
1	1395.50	16	315		
2	357.50	17	"		
3	"	18	"		
4	"	19	215.		
5	210.50	20	210.50		
6	200.	21	200		
7	"	22	"		
8	"	23	"		
9	"				
10	"				
11	210.50				
12	357.50				
13	"				
14	"				
15	315.				

SUPERFICIE TOTAL

PLANOS AGREGADOS

DIRECCIÓN GEODESIA 84-52-59

REGISTRO PROPIEDAD

OTRAS FUENTES

PLANOS MODIFICATORIOS

CALLES	SERVICIOS SANITARIOS				AFIRMADOS	MEJORAS	MUNICIPALES
	AGUA	FECHA	CLOA.	FECHA			

DIBUJO

CONTROL

ESCALA 1: 1000

CONTROL
FIRMA
FECHA
REGISTRO Nº

Dt 5 - 2700/X 959.

-1562-18

26 ABR 2018

GONZALO ALONSO
DIRECTOR
ECONOMIA SOCIAL

FOLIO Nº 21
MUNICIPALIDAD DEL PILAR

PROVINCIA DE BUENOS AIRES
MINISTERIO DE ECONOMÍA Y HACIENDA
DIRECCIÓN INMOBILIARIA

CATASTRO PARCELARIO

PARTIDO **PILAR**

10-Y----0128

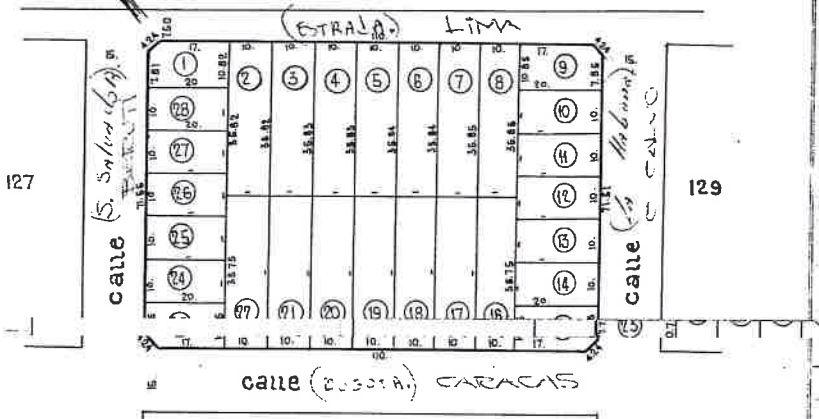

UBICACION

TITULO		CATASTRO	
Cuartel		Circunsc.	X y
Sección		Sección	
Chacra		Chacra	
Quinta		Quinta	
Fracción		Fracción	
Manzana	128	Manzana	128

SUPERFICIES

Parc.	Superficie	Parc.	Superficie	Parc.	Superficie
1	211.80	16	357.50		
2	358.20	17	"		
3	358.25	18	"		
4	358.30	19	"		
5	358.35	20	"		
6	358.40	21	"		
7	358.45	22	"		
8	358.50	23	200		
9	212.60	24	"		
10	200.	25	"		
11	"	26	"		
12	"	27	"		
13	"	28	"		
14	"				
15	210.50				

SUPERFICIE TOTAL

PLANOS AGREGADOS

DIRECCION GEODESIA 84-52-59

REGISTRO PROPIEDAD

OBRAS FRENTES

PLANOS MODIFICATORIOS

CONTROL

FIRMA

FECHA

REGISTRO Nº

CALLES	SERVICIOS SANITARIOS				AFIRMADOS	MEJORAS	MUNICIPALES
	AGUA	FECHA	CLOACA	FECHA			

DIBUJO

CONTROL

ESCALA 1: 1000

Dj 5-2.700 X/959.

-15562-18

26 ABR 2018

GONZALO ALONSO
DIRECTOR
ECONOMIA SOCIAL

FOLIO Nº 22

PROVINCIA DE BUENOS AIRES
MINISTERIO DE ECONOMÍA
DIRECCIÓN DE CATASTRO

CATASTRO PARCELARIO

PARTIDO: PILAR

6

SUPERFICIES

PARC.	SUPERFICIE	PARC.	SUPERFICIE	PARC.	SUPERFICIE	PARC.	SUPERFICIE	PARC.	SUPERFICIE	PARC.	SUPERFICIE
1	595.50	9	600.								
2	600.	10	600.								
3	600.	11	595.50								
4	600.										
5	595.50										
6	600.										
7	595.50										
8	600.								SUP. TOTAL		

UBICACIÓN
PILAR

CATASTRO
CIRCUNS. X
SECCIÓN Y
CHACRA
QUINTA
FRACCIÓN
MANZANA 111
TITULO

10-Y----0111

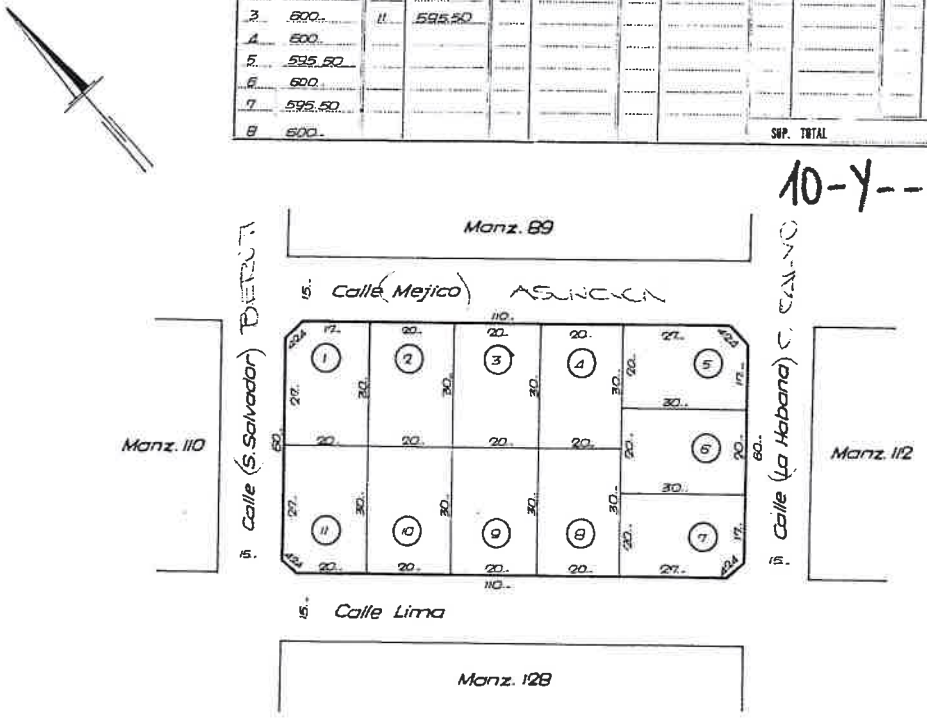

CALLES	SERVICIOS SANITARIOS				AFIRMADOS	MEJORAS	MUNICIPALES	PLANOS
	AGUA	FECHA	CLOA.	FECHA				ORIGEN: 84-142-74

GONZALO ALONSO
DIRECTOR
ECONOMIA SOCIAL

-1562-18

26 ABR 2018

FOLIO Nº 23
MUNICIPALIDAD DE PILAR

PROVINCIA DE BUENOS AIRES
MINISTERIO DE ECONOMÍA
DIRECCIÓN DE CATASTRO

CATASTRO PARCELARIO

PARTIDO: PILAR

UBICACIÓN: PILAR

SUPERFICIES

PARC.	SUPERFICIE	PARC.	SUPERFICIE	PARC.	SUPERFICIE	PARC.	SUPERFICIE	PARC.	SUPERFICIE	PARC.	SUPERFICIE
1	595.50	9	600.								
2	600.	10	600.								
3	600.	11	595.50								
4	600.										
5	595.50										
6	600.										
7	595.50										
8	600.								SUP. TOTAL		

CATASTRO

CIRCUNS. X
SECCIÓN Y
CHACRA
QUINTA
FRACCIÓN
MANZANA 89
TITULO

10-Y----0089

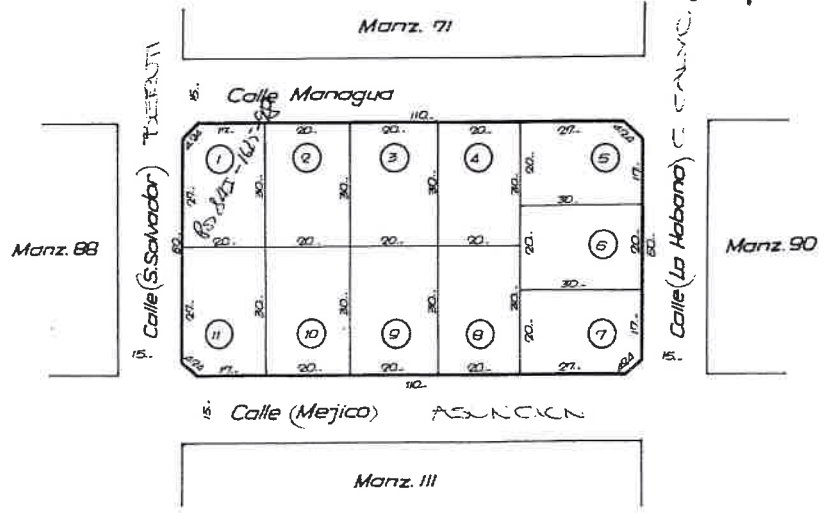

CALLES	SERVICIOS SANITARIOS				AFIRMADOS	MEJORAS	MUNICIPALES
	AGUA	FECHA	CLOA.	FECHA			

PLANOS

ORIGEN: 84-142-74

ESCALA 1: 1000 REF. DE MANZANA DIBUJO J. Stefan

-1562-18

26 ABR 2018

GONZALO ALONSO
DIRECTOR
ECONOMIA SOCIAL

FOLIO Nº 24
SANCIONADO DEL PILAR

FOLIO Nº 25 MUNICIPALIDAD DEL PILAR

PILAR

Pilar

PLANILLA DE ADHESIÓN DE VECINOS BENEFICIARIOS DE OBRAS DE INFRAESTRUCTURA

ARTICULO Nº 132 – INC. C) – DECRETO –LEY 6769/58 "LEY ORGÁNICA DE LAS MUNICIPALIDADES"

Calle: LA PAZ Altura: (1300 – 1400)

Entre calles: RIVADAVIA Y BEROTI

Barrio: PELLEGRINI Localidad: VILLA ROSA

Apellido y Nombre	DNI	Fecha de nacimiento	Nº de Puerta	Firma	Teléfono
Bernal. Yanel	33920781	09/06/88	1356	x Bernal	1134657450
Gomez Paola	24440105	28/05/	1354	x PMG	1128804232
Aguña Celeste	34997090	07-04-89	1364	x [illegible]	1168905937

De acuerdo a lo establecido por el art. 132º de la Ley Orgánica Municipal, los arriba firmantes adherimos expresamente y expresamos nuestra conformidad a la construcción de obra de veredas en nuestros domicilios.

GONZALO ALONSO
DIRECTOR
ECONOMIA SOCIAL

-1562-18

26 ABR 2018

FOLIO Nº 26 MUNICIPALIDAD DEL PILAR

PILAR

Pilar

PLANILLA DE ADHESIÓN DE VECINOS BENEFICIARIOS DE OBRAS DE INFRAESTRUCTURA

ARTICULO Nº 132 – INC. C) – DECRETO –LEY 6769/58 "LEY ORGÁNICA DE LAS MUNICIPALIDADES"

Calle: LA PAZ Altura: (1200 – 1300)

Entre calles: BERUTI Y CARLOS CALVO

Barrio: PELLEGRINI Localidad: VILLA ROSA

Apellido y Nombre	DNI	Fecha de nacimiento	Nº de Puerta	Firma	Teléfono
Arroyo Romina	38119215	07-10-93	1276		—
Granda Mónica	19132445	19-01-68	1274		—
García Romina	34421500	20-08-91	1248		—
Ledo Beccerito	7.202.536	25-06-41	1246		0230 4200149
Barreto Ricardo	21468233	12-09-80	S/N		11 30678542
Torres Liliana	24161386	4-10-74	Esq. Carlos Calvo		11 6600 9490

De acuerdo a lo establecido por el art. 132º de la Ley Orgánica Municipal, los arriba firmantes adherimos expresamente y expresamos nuestra conformidad a la construcción de obra de veredas en nuestros domicilios.

GONZALO ALONSO
DIRECTOR
ECONOMIA SOCIAL

-1562-18

26 ABR 2018

FOLIO Nº 27 MUNICIPALIDAD DE PILAR

PILAR

Pilar

PLANILLA DE ADHESIÓN DE VECINOS BENEFICIARIOS DE OBRAS DE INFRAESTRUCTURA

ARTICULO Nº 132 – INC. C) – DECRETO –LEY 6769/58 "LEY ORGÁNICA DE LAS MUNICIPALIDADES"

Calle: LA PAZ Altura: (1100-1200)

Entre calles: CARLOS CALVO y DALMACIO VÉLEZ SARSFIELD

Barrio: PELLEGRINI Localidad: VILLA ROSA

Apellido y Nombre	DNI	Fecha de nacimiento	Nº de Puerta	Firma	Teléfono
SILVA ROCIO	38457887	20/10/94	1186		02304363919
ANTUNES SILVIA	13665933	05/11/60	1176		01131099 3712
NUÑEZ ALBERTO	3573199 0	20/11/99	1170		01163374436
VERA MARIA	30245862	28/12/81	1160		0 1121772612
MASUALDO PAULA	30699258	14/11/83	1100		0143110367 1
CARAGLIONE RICARDO	31553510	11/4/85	1100	R.Scaravog	02701545017 40

De acuerdo a lo establecido por el art. 132º de la Ley Orgánica Municipal, los arriba firmantes adherimos expresamente y expresamos nuestra conformidad a la construcción de obra de veredas en nuestros domicilios.

GONZALO ALONSO
DIRECTOR
ECONOMIA SOCIAL

-1562-18

26 ABR 2018

FOLIO Nº 28 MUNICIPALIDAD DEL PILAR

PILAR

Pilar

PLANILLA DE ADHESIÓN DE VECINOS BENEFICIARIOS DE OBRAS DE INFRAESTRUCTURA

ARTICULO Nº 132 – INC. C) – DECRETO –LEY 6769/58 "LEY ORGÁNICA DE LAS MUNICIPALIDADES"

Calle: LA PAZ Altura: (1000 – 1200)

Entre calles: DALMACIO VÉLEZ SARSFIELD Y RUTA Nº 25

Barrio: PELLEGRINI Localidad: VILLA ROSA

Apellido y Nombre	DNI	Fecha de nacimiento	Nº de Puerta	Firma	Teléfono
CAVERIA AGUSTINA	42054119	1/8/99	1096		01157074468
AREVALO DAMIAN	26764184	26/7/78	1086		01154970338 6
SOSA PAOLA	26494070	12/3/78	1018		2304464039
ZAMOLO SANTIAGO	38924319	15/5/95	1003 ~~1096~~		1169735290
VEGA OSCAR	25636385	8/2/77	1160		1133332432

De acuerdo a lo establecido por el art. 132º de la Ley Orgánica Municipal, los arriba firmantes adherimos expresamente y expresamos nuestra conformidad a la construcción de obra de veredas en nuestros domicilios.

GONZALO ALONSO
DIRECTOR
ECONOMIA SOCIAL

-1562-18

26 ABR 2018

PROVINCIA DE BUENOS AIRES
MINISTERIO DE ECONOMÍA Y HACIENDA
DIRECCIÓN INMOBILIARIA

CATASTRO PARCELARIO

PARTIDO **PILAR**

10-Y----0200

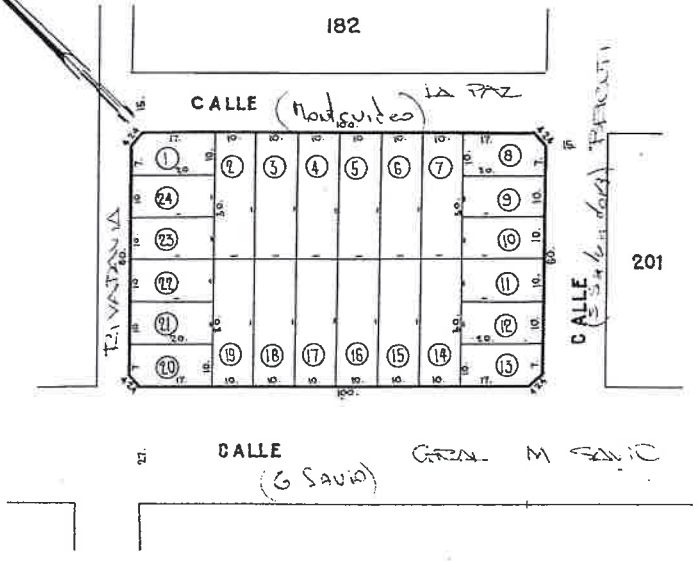

UBICACION			
TITULO		CATASTRO	
Cuartel		Circuns.	X
Sección		Sección	Y
Chacra		Chacra	
Quinta		Quinta	
Fracción		Fracción	
Manzana	200	Manzana	200

SUPERFICIES

Parc.	Superficie	Parc.	Superficie	Parc.	Superficie
1	195.50	16	300.		
2	300.	17	"		
3	"	18	"		
4	"	19	"		
5	"	20	195.50		
6	"	21	200.		
7	"	22	"		
8	195.50	23	"		
9	200.	24	"		
10	"				
11	"				
12	"				
13	195.50				
14	300.				
15	"				

SUPERFICIE TOTAL

PLANOS AGREGADOS

DIRECCION GEODESIA 84-52-59

REGISTRO PROPIEDAD

OTRAS FUENTES

PLANOS MODIFICATORIOS

lotes Parcelas

CALLES	SERVICIOS SANITARIOS				AFIRMADOS	MEJORAS	MUNICIPALES
	AGUA	FECHA	GAS	FECHA			

DIBUJO

CONTROL

ESCALA 1:1000

CONTROL

FIRMA

FECHA

REGISTRO Nº

D. 5-2700/X-959.

GONZALO ALONSO
DIRECTOR
ECONOMIA SOCIAL

-1562-18

26 ABR 2018

FOLIO Nº 28
MUNICIPALIDAD DE PILAR

PROVINCIA DE BUENOS AIRES
MINISTERIO DE ECONOMÍA Y HACIENDA
DIRECCIÓN INMOBILIARIA

CATASTRO PARCELARIO

PARTIDO **PILAR**

10-Y----0201

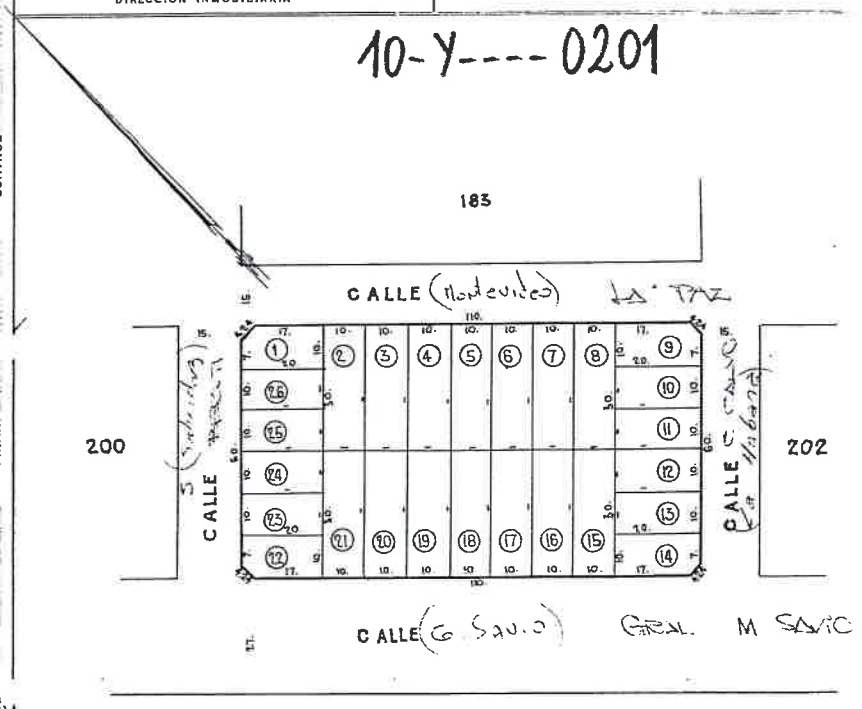

.. Lote = Parcela

UBICACIÓN

TITULO		CATASTRO	
Cuartel		Circunsc.	X y
Sección		Sección	
Chacra		Chacra	
Quinta		Quinta	
Fracción		Fracción	
Manzana	201	Manzana	201

SUPERFICIES

Parc.	Superficie	Parc.	Superficie	Parc.	Superficie
1	195.50	16	300.		
2	300.	17	"		
3	"	18	"		
4	"	19	"		
5	"	20	"		
6	"	21	"		
7	"	22	195.50		
8	"	23	200.		
9	195.50	24	"		
10	200.	25	"		
11	"	26	"		
12	"				
13	"				
14	195.50				
15	300.				

SUPERFICIE TOTAL

PLANOS AGREGADOS

DIRECCION GEODESIA 84-52-59

REGISTRO PROPIEDAD

OTRAS FUENTES

PLANOS MODIFICATORIOS

CALLES	SERVICIOS SANITARIOS				AFIRMADOS	MEJORAS	MUNICIPALES
	AGUA	FECHA	CLOAC.	FECHA			

DIBUJO

CONTROL

ESCALA 1: 1000

CONTROL
FIRMA
FECHA
REGISTRO Nº

D: 5-2700/X/959

GONZALO ALONSO
DIRECTOR
ECONOMIA SOCIAL

-15562-18

26 ABR 2018

FOLIO Nº 30
TRIBUNAL DE TASACIONES DEL PILAR

PROVINCIA DE BUENOS AIRES
MINISTERIO DE ECONOMÍA Y HACIENDA
DIRECCIÓN INMOBILIARIA

CATASTRO PARCELARIO

PARTIDO **PILAR**

10-Y---- 0202

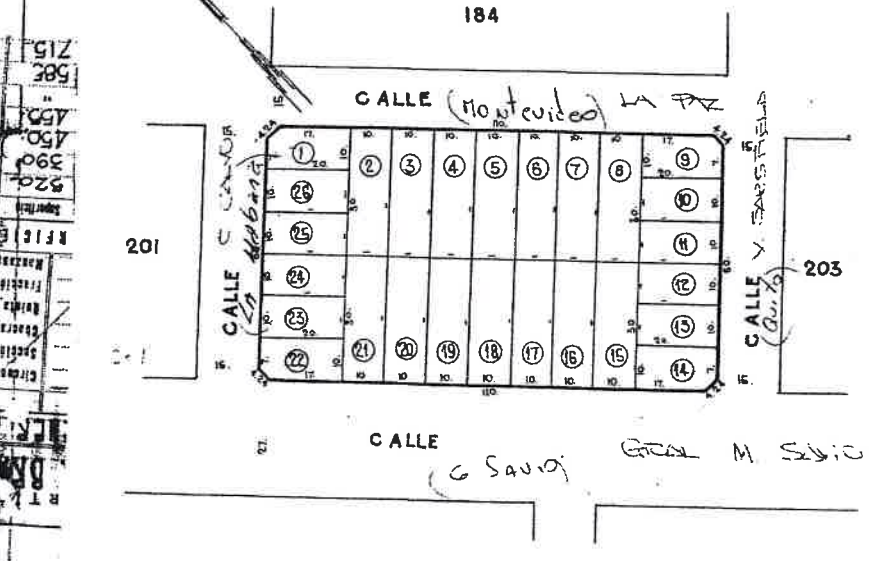

Lote-Parcela

UBICACIÓN

TITULO		CATASTRO	
Cuartel		Circunsc.	X y
Sección		Sección	
Chacra		Chacra	
Quinta		Quinta	
Fracción		Fracción	
Manzana	202	Manzana	202

SUPERFICIES

Parc.	Superficie	Parc.	Superficie	Parc.	Superficie
1	195.50	16	300.		
2	300.	17	"		
3	300.	18	"		
4	"	19	"		
5	"	20	"		
6	"	21	"		
7	"	22	195.50		
8	"	23	200.		
9	195.50	24	"		
10	200.	25	"		
11	"	26	"		
12	"				
13	"				
14	195.50				
15	300.				

SUPERFICIE TOTAL

PLANOS AGREGADOS

EDICCIÓN GEOMESA 84-52-58

REGISTRO PROPIEDAD

OTRAS FUENTES

PLANOS MODIFICATORIOS

CALLES	SERVICIOS SANITARIOS				AFIRMADOS	MEJORAS	MUNICIPALES
	AGUA	FECHA	CLOAC.	FECHA			

REGISTRO Nº

DIBUJO

CONTROL

ESCALA 1:1000

D: 5 - 2.700/X/959.

CONTROL

-1562-18

26 ABR 2018

GONZALO ALONSO
DIRECTOR
ECONOMÍA SOCIAL

FOLIO Nº 31
MUNICIPALIDAD DEL PILAR

PROVINCIA DE BUENOS AIRES
MINISTERIO DE ECONOMÍA Y HACIENDA
DIRECCIÓN INMOBILIARIA

CATASTRO PARCELARIO

PARTIDO **PILAR**

10-Y----0185

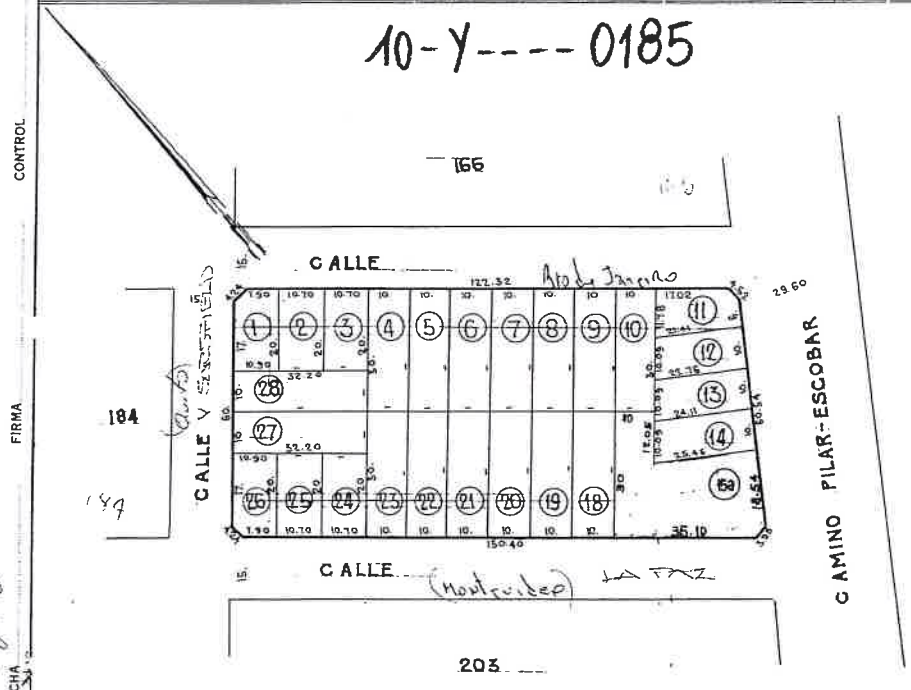

OBICACION

TITULO		CATASTRO	
Cuartel		Circunscripción	X y
Sección		Sección	
Chacra		Chacra	
Quinta		Quinta	
Fracción		Fracción	
Manzana	185	Manzana	185

SUPERFICIES

Parc.	Superficie	Parc.	Superficie	Parc.	Superficie
1	215.50	~~16~~	~~260.61~~		
2	214.	~~17~~	~~300.~~		
3	214.	18	"		
4	300.	19	"		
5	300.	20	"		
6	"	21	"		
7	"	22	"		
8	"	23	"		
9	"	24	214.		
10	"	25	"		
11	209.80	26	215.50		
12	220.85	27	323.		
13	234.35	28	323.		
14	247.80	15a	821.80		
~~15~~	~~261.15~~				

SUPERFICIE TOTAL

PLANOS AGREGADOS

DIRECCION GEODESIA 84-52-59

REGISTRO PROPIEDAD

OTRAS FUENTES

PLANOS MODIFICATORIOS

Pl 84-2-89

CALLES	SERVICIOS SANITARIOS				AFIRMADOS	MEJORAS	MUNICIPALES
	AGUA	FECHA	CLOA.	FECHA			

BIBUJO

CONTROL

ESCALA 1:1000

REGISTRO Nº

CONTROL

FIRMA

FECHA

DI 5 - 2.940/VI/959.

GONZALO ALONSO
DIRECTOR
ECONOMIA SOCIAL

-15562-18

26 ABR 2018

MUNICIPALIDAD DEL PILAR
FOLIO 32

FOLIO Nº 33 MUNICIPALIDAD DEL PILAR

PILAR

Pilar

PLANILLA DE ADHESIÓN DE VECINOS BENEFICIARIOS DE OBRAS DE INFRAESTRUCTURA

ARTICULO Nº 132 – INC. C) – DECRETO –LEY 6769/58 "LEY ORGÁNICA DE LAS MUNICIPALIDADES"

Calle: DALMACIO VÉLEZ SARSFIELD Altura: (100 – 200)

Entre calles: GRAL. MANUEL SAVIO y LA PAZ

Barrio: PELLEGRINI Localidad: VILLA ROSA

Apellido y Nombre	DNI	Fecha de nacimiento	Nº de Puerta	Firma	Teléfono
Peñalba Gloria	92.177.514	19-01-53	146		—
Peñaloza Graciela	27828316	26-3-80	130		11-35388864
DeLaCruz Santo	10.230.516	13-03-51	120		—
Flores Claudia	29188831	18/11/81	100		2304552887

De acuerdo a lo establecido por el art. 132º de la Ley Orgánica Municipal, los arriba firmantes adherimos expresamente y expresamos nuestra conformidad a la construcción de obra de veredas en nuestros domicilios.

GONZALO ALONSO
DIRECTOR
ECONOMIA SOCIAL

-1562-18

26 ABR 2018

FOLIO Nº 34 MUNICIPALIDAD DEL PILAR

PILAR

Pilar

PLANILLA DE ADHESIÓN DE VECINOS BENEFICIARIOS DE OBRAS DE INFRAESTRUCTURA

ARTICULO Nº 132 – INC. C) – DECRETO –LEY 6769/58 "LEY ORGÁNICA DE LAS MUNICIPALIDADES"

Calle: DALMACIO VÉLEZ SARSFIELD Altura: (150 - 200)

Entre calles: LA PAZ Y RÍO DE JANEIRO

Barrio: PELLEGRINI Localidad: Villa Rosa

Apellido y Nombre	DNI	Fecha de nacimiento	Nº de Puerta	Firma	Teléfono
Romero Romina	38056486	27-11-93	196		1168057005
Alvarez Facundo	25108418	26-03-76	180		156869435
Duarte Noemi	35283468	07-07-87	147		1159094369
Soria Carmen	3434161	10-03-193[illegible]	162		2304494575
Valenzuela Romina	31614569	28-07-89	154		1128822629

De acuerdo a lo establecido por el art. 132º de la Ley Orgánica Municipal, los arriba firmantes adherimos expresamente y expresamos nuestra conformidad a la construcción de obra de veredas en nuestros domicilios.

GONZALO ALONSO
DIRECTOR
ECONOMIA SOCIAL

-1562-18

26 ABR 2018

FOLIO Nº 35 MUNICIPALIDAD DEL PILAR

PILAR

Pilar

PLANILLA DE ADHESIÓN DE VECINOS BENEFICIARIOS DE OBRAS DE INFRAESTRUCTURA

ARTICULO Nº 132 – INC. C) – DECRETO –LEY 6769/58 "LEY ORGÁNICA DE LAS MUNICIPALIDADES"

Calle: DALMACIO VÉLEZ SARSFIELD Altura: (200 – 300)

Entre calles: RÍO DE JANEIRO Y BOGOTÁ

Barrio: PELLEGRINI Localidad: VILLA ROSA

Apellido y Nombre	DNI	Fecha de nacimiento	Nº de Puerta	Firma	Teléfono
Valdivia Natalia	28195836	20-10-79	258		011-15538839778
Wassola Camila	43022897	24-9-2000	217	Camila	02304429868

De acuerdo a lo establecido por el art. 132º de la Ley Orgánica Municipal, los arriba firmantes adherimos expresamente y expresamos nuestra conformidad a la construcción de obra de veredas en nuestros domicilios.

GONZALO ALONSO
DIRECTOR
ECONOMÍA SOCIAL

-1562-18

26 ABR 2018

FOLIO Nº 36 MUNICIPALIDAD DEL PILAR

PILAR

Pilar

PLANILLA DE ADHESIÓN DE VECINOS BENEFICIARIOS DE OBRAS DE INFRAESTRUCTURA

ARTICULO Nº 132 – INC. C) – DECRETO –LEY 6769/58 "LEY ORGÁNICA DE LAS MUNICIPALIDADES"

Calle: DALMACIO VÉLEZ SARSFIELD Altura: (200 - 300)

Entre calles: BOGOTÁ Y CARACAS

Barrio: PELLEGRINI Localidad: VILLA ROSA

Apellido y Nombre	DNI	Fecha de nacimiento	Nº de Puerta	Firma	Teléfono
BURONE RAMON	5.397.990	27/9/49	ESQ. (1121)	BURONE	01165952162.
ROMERO ROSA	92.081.984	5/7/67	292		01132595767
ALBORNOS ELVIRA	6.054.288	17/7/49	290		02304498484

De acuerdo a lo establecido por el art. 132º de la Ley Orgánica Municipal, los arriba firmantes adherimos expresamente y expresamos nuestra conformidad a la construcción de obra de veredas en nuestros domicilios.

GONZALO ALONSO
DIRECTOR
ECONOMIA SOCIAL

-1562-18

26 ABR 2018

FOLIO Nº 37 MUNICIPALIDAD DE PILAR

PILAR

Pilar

PLANILLA DE ADHESIÓN DE VECINOS BENEFICIARIOS DE OBRAS DE INFRAESTRUCTURA

ARTICULO Nº 132 – INC. C) – DECRETO –LEY 6769/58 "LEY ORGÁNICA DE LAS MUNICIPALIDADES"

Calle: DALMACIO VÉLEZ SARSFIELD Altura: (300 – 400)

Entre calles: CARACAS Y LIMA

Barrio: PELLEGRINI Localidad: VILLA ROSA

Apellido y Nombre	DNI	Fecha de nacimiento	Nº de Puerta	Firma	Teléfono
ALTAMIRANO JORGE	24732716	20/6/76	340		NO TIENE
SANDOVAL MAXIMILIANO	33861912	10/04/88	336		02304498484
FERREYRA LUIS	39749325	22/7/96	350		02301544550505

De acuerdo a lo establecido por el art. 132º de la Ley Orgánica Municipal, los arriba firmantes adherimos expresamente y expresamos nuestra conformidad a la construcción de obra de veredas en nuestros domicilios.

GONZALO ALONSO
DIRECTOR
ECONOMIA SOCIAL

-1562-18

26 ABR 2018

FOLIO Nº 38 MUNICIPALIDAD DEL PILAR

PILAR

Pilar

PLANILLA DE ADHESIÓN DE VECINOS BENEFICIARIOS DE OBRAS DE INFRAESTRUCTURA

ARTICULO Nº 132 – INC. C) – DECRETO –LEY 6769/58 "LEY ORGÁNICA DE LAS MUNICIPALIDADES"

Calle: DALMACIO VÉLEZ SÁRSFIELD Altura: (1100 - 1200)

Entre calles: LIMA y ASUNCIÓN

Barrio: PELLEGRINI Localidad: VILLA ROSA

Apellido y Nombre	DNI	Fecha de nacimiento	Nº de Puerta	Firma	Teléfono
PISSARELLO PEDRO	11.882664	24/8/55	1100		02304494186

De acuerdo a lo establecido por el art. 132º de la Ley Orgánica Municipal, los arriba firmantes adherimos expresamente y expresamos nuestra conformidad a la construcción de obra de veredas en nuestros domicilios.

-1562-18

26 ABR 2018

GONZALO ALONSO
DIRECTOR
ECONOMIA SOCIAL

PROVINCIA DE BUENOS AIRES
MINISTERIO DE ECONOMÍA Y HACIENDA
DIRECCIÓN INMOBILIARIA

CATASTRO PARCELARIO

PARTIDO **PILAR**

10-Y---- 0202

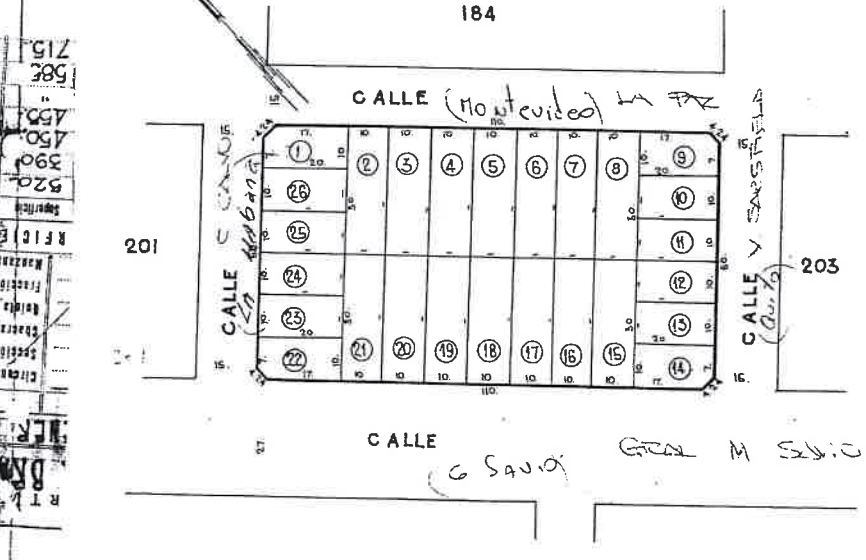

UBICACIÓN

TITULO		CATASTRO	
Cuartel		Circunsc.	X y
Sección		Sección	
Chacra		Chacra	
Quinta		Quinta	
Fracción		Fracción	
Manzana	202	Manzana	202

SUPERFICIES

Parc.	Superficie	Parc.	Superficie	Parc.	Superficie
1	195.50	16	300.		
2	300.	17	"		
3	300.	18	"		
4	"	19	"		
5	"	20	"		
6	"	21	"		
7	"	22	195.50		
8	"	23	200.		
9	195.50	24	"		
10	200	25	"		
11	"	26	"		
12	"				
13	"				
14	195.50				
15	300.				

SUPERFICIE TOTAL

PLANOS AGREGADOS

DIRECCION GEODESIA 84-52-59

REGISTRO PROPIEDAD

OTRAS FUENTES

PLANOS MODIFICATORIOS

CALLES	SERVICIOS SANITARIOS				AFIRMADOS	MEJORAS	MUNICIPALES
	AGUA	FECHA	CLOAC.	FECHA			

REGISTRO Nº

OBSERV.

CONTROL

ESCALA 1:1000

D: 5-2 700/X/959.

CONTROL

-15562-18

26 ABR 2018

GONZALO ALONSO
DIRECTOR
ECONOMIA SOCIAL

FOLIO Nº 38
MUNICIPALIDAD DEL PILAR

(2)

PROVINCIA DE BUENOS AIRES
MINISTERIO DE ECONOMÍA Y HACIENDA
DIRECCIÓN INMOBILIARIA

CATASTRO PARCELARIO

PARTIDO **PILAR**

10-Y---- 0184

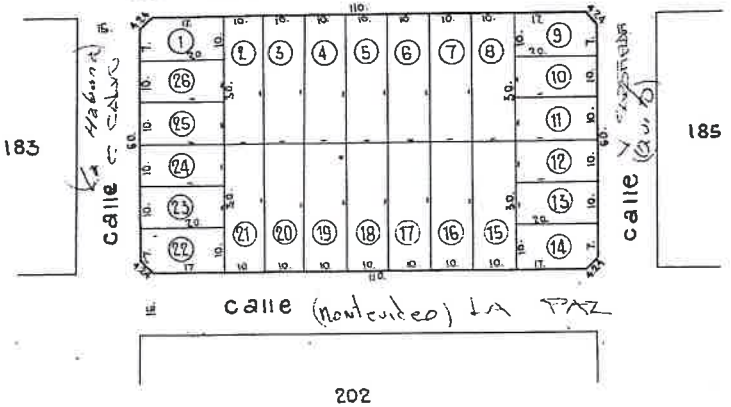

UBICACION

TITULO		CATASTRO	
Cuartel		Circunsc.	X y
Sección		Sección	
Chacra		Chacra	
Quinta		Quinta	
Fracción		Fracción	
Manzana	184	Manzana	184

SUPERFICIES

Parc.	Superficie	Parc.	Superficie	Parc.	Superficie
1	195.50	16	300.		
2	300.	17	"		
3	"	18	"		
4	"	19	"		
5	"	20	"		
6	"	21	"		
7	"	22	195.50		
8	"	23	200.		
9	195.50	24	"		
10	200.	25	"		
11	"	26	"		
12	"				
13	"				
14	195.50				
15	300.				

SUPERFICIE TOTAL

PLANOS AGREGADOS

DIRECCION GEODESIA 84-52-53

REGISTRO PROPIEDAD

OTRAS FUENTES

PLANOS MODIFICATORIOS

CONTROL

FIRMA

FECHA

REGISTRO Nº

CALLES	SERVICIOS SANITARIOS				AFIRMADOS	MEJORAS	MUNICIPALES
	AGUA	FECHA	CLOAC.	FECHA			

DIBUJO

CONTROL

ESCALA 1: 1000

D: 5-2.700/X/959.

-1562-18

26 ABR 2018

GONZALO ALONSO
DIRECTOR
ECONOMIA SOCIAL

FOLIO Nº 40
MUNICIPALIDAD DE PILAR

(3)

PROVINCIA DE BUENOS AIRES
MINISTERIO DE ECONOMÍA Y HACIENDA
DIRECCIÓN INMOBILIARIA

CATASTRO PARCELARIO

PARTIDO **PILAR**

10-Y----0165

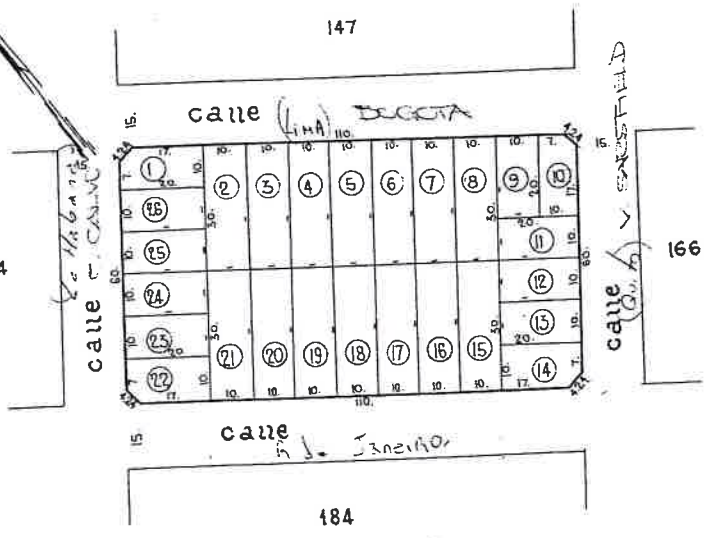

Lote-Parcela

UBICACION

TITULO		CATASTRO	
Cuartel		Circunsc.	X y
Sección		Sección	
Chacra		Chacra	
Quinta		Quinta	
Fracción		Fracción	
Manzana	165	Manzana	165

SUPERFICIES

Parc.	Superficie	Parc.	Superficie	Parc.	Superficie
1	195.50	16	300.		
2	300.	17	"		
3	"	18	"		
4	"	19	"		
5	"	20	"		
6	"	21	"		
7	"	22	195.50		
8	"	23	200.		
9	200.	24	"		
10	195.50	25	"		
11	200.	26	"		
12	200.				
13	200.				
14	195.50				
15	300.				

SUPERFICIE TOTAL

PLANOS AGREGADOS

DIRECCION GEODESIA 84-52-59

REGISTRO PROPIEDAD

OTRAS FUENTES

PLANOS MODIFICATORIOS

CALLES	SERVICIOS SANITARIOS				AFIRMADOS	MEJORAS	MUNICIPALES
	AGUA	FECHA	CLOA.	FECHA			

DIBUJO

CONTROL

ESCALA 1:1000

CONTROL
FIRMA
FECHA

S-2.700/X/959.

-1562-18

26 ABR 2018

GONZALO ALONSO
DIRECTOR
ECONOMIA SOCIAL

FOLIO Nº 41
MANCHA CIUDADELA

PROVINCIA DE BUENOS AIRES
MINISTERIO DE ECONOMÍA
DIRECCIÓN DE CATASTRO

CATASTRO PARCELARIO

PARTIDO
PILAR

10-Y----0147

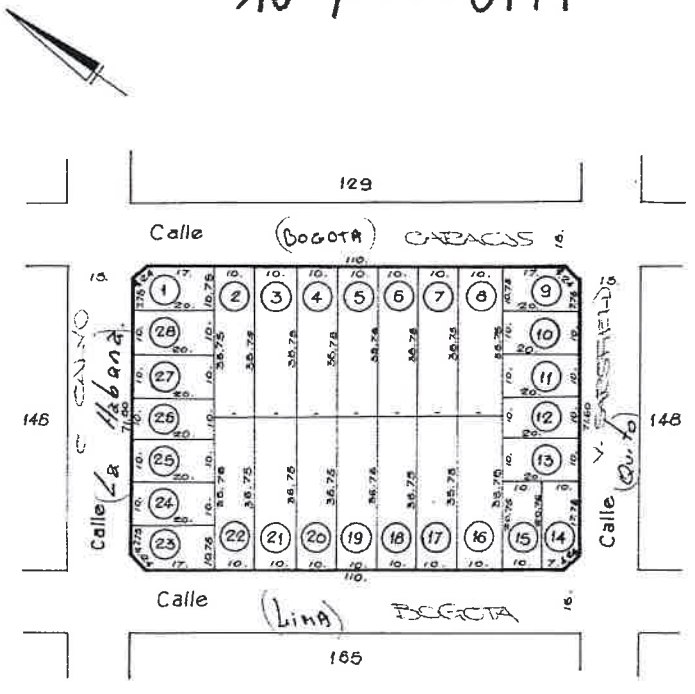

UBICACION Próximo Est. Pilar

TITULO		CATASTRO	
Cuartel		Circunscripción	X
Sección		Sección	Y
Chacra		Chacra	
Quinta		Quinta	
Fracción		Fracción	
Manzana		Manzana	147

SUPERFICIES

Parc.	Superficie	Parc.	Superficie	Parc.	Superficie
1	210.50	16	357.50		
2	357.50	17	357.50		
3	357.50	18	357.50		
4	357.50	19	357.50		
5	357.50	20	357.50		
6	357.50	21	357.50		
7	357.50	22	357.50		
8	357.50	23	210.50		
9	210.50	24	200.-		
10	200.-	25	200.-		
11	200.-	26	200.-		
12	200.-	27	200.-		
13	200.-	28	200.-		
14	203.-				
15	207.50				

SUPERFICIE TOTAL

PLANOS AGREGADOS

DIRECCION GEODESIA 84-52-59
REGISTRO PROPIEDAD
OTRAS FUENTES

PLANOS MODIFICATORIOS

CALLES	SERVICIOS SANITARIOS AGUA	FECHA	CLOA.	FECHA	AFIRMADOS	MEJORAS	MUNICIPALES

DIBUJO Dto. Dibujo-SD.
CONTROL
ESCALA 1: 1.000

CONTROL
FIRMA
FECHA
REGISTRO Nº

-1562-18
26 ABR 2018

GONZALO ALONSO
DIRECTOR
ECONOMIA SOCIAL

FOLIO Nº 42
MUNICIPALIDAD PILAR

(5)

PROVINCIA DE BUENOS AIRES
MINISTERIO DE ECONOMÍA Y HACIENDA
DIRECCIÓN INMOBILIARIA

CATASTRO PARCELARIO

PARTIDO **PILAR**

10-Y---- 0130

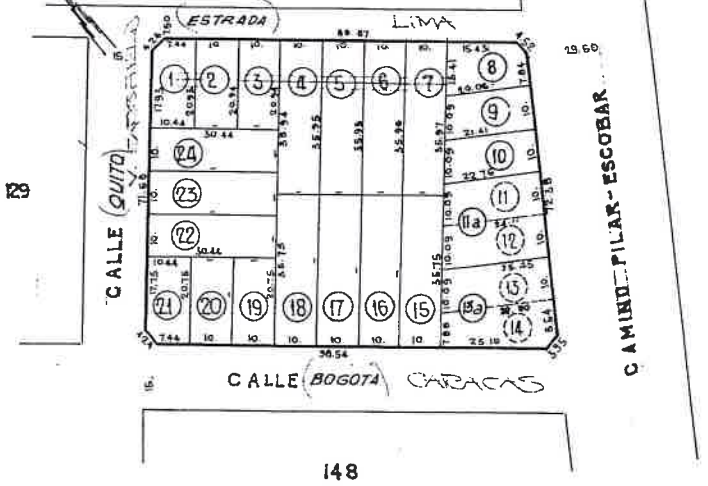

Lote = Parcela

UBICACION

TITULO		CATASTRO	
Cuartel		Circunsc.	X y
Sección		Sección	
Chacra		Chacra	
Quinta		Quinta	
Fracción		Fracción	
Manzana	130	Manzana	130

SUPERFICIES

Parc.	Superficie	Parc.	Superficie	Parc.	Superficie
1	214.01	16	357.50		
2	209.35	17	"		
3	209.40	18	"		
4	359.45	19	207.50		
5	359.50	20	207.50		
6	359.55	21	212.13		
7	359.65	22	304.40		
8	227.85	23	304.40		
9	207.35	24	304.40		
10	220				
11	234.55				
11a 12	247.80				
13	261.25				
13a 14	260.61				
15	357.50				

SUPERFICIE TOTAL

PLANOS AGREGADOS

DIRECCION GEODESIA 84-52-59

REGISTRO PROPIEDAD

OTRAS FUENTES

PLANOS MODIFICATORIOS

CALLES	SERVICIOS SANITARIOS				AFIRMADOS	MEJORAS	MUNICIPALES
	AGUA	FECHA	CLOA.	FECHA			

DIBUJO

CONTROL

ESCALA 1:1000

CONTROL
FIRMA
FECHA
REGISTRO Nº

DI 5-2.940/VI/959.

-15562-18

26 ABR 2018

GONZALO ALONSO
DIRECTOR
ECONOMIA SOCIAL

FOLIO Nº 43
MUNICIPALIDAD DEL PILAR

(6)

PROVINCIA DE BUENOS AIRES
MINISTERIO DE ECONOMÍA
DIRECCIÓN DE CATASTRO TERRITORIAL

CATASTRO PARCELARIO

PARTIDO: PILAR

SUPERFICIES

PARC.	SUPERFICIE	PARC.	SUPERFICIE	PARC.	SUPERFICIE	PARC.	SUPERFICIE	PARC.	SUPERFICIE	PARC.	SUPERFICIE
1	595.50	9	600.								
2	600.	10	595.50								
3	600.	11	600.								
4	600.										
5	595.										
6	595.50										
7	600.										
8	600.										

SUP. TOTAL

UBICACIÓN
PILAR

CATASTRO
CIRCUNS. X
SECCIÓN Y
CHACRA
QUINTA
FRACCIÓN
MANZANA 112
TITULO

10-Y----0112

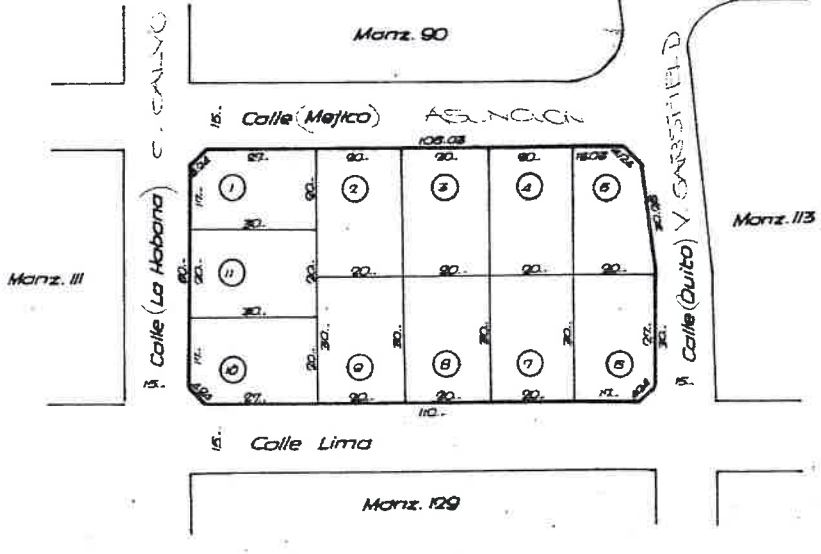

CALLES	SERVICIOS SANITARIOS				AFIRMADOS	MEJORAS	MUNICIPALES	PLANOS
	AGUA	FECHA	CLOA.	FECHA				

-15692-18

26 ABR 2018

GONZALO ALONSO
DIRECTOR
ECONOMIA SOCIAL

FOLIO Nº 64
MUNICIPALIDAD DE PILAR

FOLIO Nº 45 MUNICIPALIDAD DEL PILAR

PILAR

Pilar

PLANILLA DE ADHESIÓN DE VECINOS BENEFICIARIOS DE OBRAS DE INFRAESTRUCTURA

ARTICULO Nº 132 – INC. C) – DECRETO –LEY 6769/58 "LEY ORGÁNICA DE LAS MUNICIPALIDADES"

Calle: San Pedro Altura: (900 – 1000)

Entre calles: San Agustin y formosa.

Barrio: El Rocío. Localidad: Manuel Alberti

Apellido y Nombre	DNI	Fecha de nacimiento	Nº de Puerta	Firma	Teléfono
LOBOS LILIANA S.	12638875	21/02/1958	933		011 254800 96.
MAIDANA NICOLAS	28696266.	12/01/1981.	937.		02320 - 475296.
MIÑO GRACIELA.	14960220	27/08/1961.	950.		02320 - 478040.
MEZA ELBA.	12303611.	20/01/1958.	1916		02320 - 406936.

De acuerdo a lo establecido por el art. 132º de la Ley Orgánica Municipal, los arriba firmantes adherimos expresamente y expresamos nuestra conformidad a la construcción de obra de veredas en nuestros domicilios.

GONZALO ALONSO
DIRECTOR
ECONOMIA SOCIAL

-1562-18

26 ABR 2018

FOLIO Nº 46 MUNICIPALIDAD DEL PILAR

PILAR

Pilar

PLANILLA DE ADHESIÓN DE VECINOS BENEFICIARIOS DE OBRAS DE INFRAESTRUCTURA

ARTICULO Nº 132 – INC. C) – DECRETO –LEY 6769/58 "LEY ORGÁNICA DE LAS MUNICIPALIDADES"

Calle: San Pedro Altura: (1000 – 1100)

Entre calles: formosa y Salta

Barrio: EL Rocío Localidad: Manuel Alberti

Apellido y Nombre	DNI	Fecha de nacimiento	Nº de Puerta	Firma	Teléfono
CENTRO DE SALUD					
PEDROSA AYELEN	41578223	28/12/1998	1031	AYELEN	0113116 1434
MULLER MARINA	31326588	21/03/1984	1235		02320-478040
BENITEZ GUSTAVO	20824698	01/07/1969	1059		0114429 1823
ZILLI GABRIELA	35021591	03/02/1990	1049		0114080 6499
VILLALVA LOLA	12410188	12/07/1958	1047		0154099168
PENAYO NOELIA	30256780	06/03/1984	1045		0113090807
ORELLANO CECILIA	32825832	21/02/1987	1043		02320-333652

De acuerdo a lo establecido por el art. 132º de la Ley Orgánica Municipal, los arriba firmantes adherimos expresamente y expresamos nuestra conformidad a la construcción de obra de veredas en nuestros domicilios.

GONZALO ALONSO
DIRECTOR
ECONOMIA SOCIAL

-1562-18

26 ABR 2018

FOLIO Nº 47 MUNICIPALIDAD DEL PILAR

PILAR

Pilar

PLANILLA DE ADHESIÓN DE VECINOS BENEFICIARIOS DE OBRAS DE INFRAESTRUCTURA

ARTICULO Nº 132 – INC. C) – DECRETO –LEY 6769/58 "LEY ORGÁNICA DE LAS MUNICIPALIDADES"

Calle: San Pedro Altura: (1100 - 1250)

Entre calles: Salta y Misiones

Barrio: EL Rocío Localidad: Manuel Alberti

Apellido y Nombre	DNI	Fecha de nacimiento	Nº de Puerta	Firma	Teléfono
Formento Carolina	27383946	18-12-1979	1133		1161858350
Morillo Karina	34232525	11-07-1986	1229		1166303822
Pereyra Alicia	23339648	22-10-1973	1922 (esq Salvadores)		402027 (02320)

De acuerdo a lo establecido por el art. 132º de la Ley Orgánica Municipal, los arriba firmantes adherimos expresamente y expresamos nuestra conformidad a la construcción de obra de veredas en nuestros domicilios.

GONZALO ALONSO
DIRECTOR
ECONOMIA SOCIAL

-1562-18

26 ABR 2018

FOLIO Nº 48 MUNICIPALIDAD DEL PILAR

PILAR

Pilar

PLANILLA DE ADHESIÓN DE VECINOS BENEFICIARIOS DE OBRAS DE INFRAESTRUCTURA

ARTICULO Nº 132 – INC. C) – DECRETO –LEY 6769/58 "LEY ORGÁNICA DE LAS MUNICIPALIDADES"

Calle: San Pedro Altura: (1200 - 1300)

Entre calles: Misiones y San Cayetano

Barrio: El Rocío Localidad: Manuel Alberti

Apellido y Nombre	DNI	Fecha de nacimiento	Nº de Puerta	Firma	Teléfono
Contreras Yanina	30365572	28-06-1983	1215		02320-657514
Asensio Patricia	11957478	22-06/1956	1231		1131126026
Peretti Pablo	21627748	18-06/1970	1271		02320-472313

De acuerdo a lo establecido por el art. 132º de la Ley Orgánica Municipal, los arriba firmantes adherimos expresamente y expresamos nuestra conformidad a la construcción de obra de veredas en nuestros domicilios.

GONZALO ALONSO
DIRECTOR
ECONOMIA SOCIAL

-1562-18

26 ABR 2018

FOLIO Nº 49 MUNICIPALIDAD DEL PILAR

Pilar

PLANILLA DE ADHESIÓN DE VECINOS BENEFICIARIOS DE OBRAS DE INFRAESTRUCTURA

ARTICULO Nº 132 – INC. C) – DECRETO –LEY 6769/58 "LEY ORGÁNICA DE LAS MUNICIPALIDADES"

Calle: San Pedro Altura: (1300 - 1350)

Entre calles: San Cayetano y San Fermín

Barrio: El Rocío Localidad: Manuel Alberti

Apellido y Nombre	DNI	Fecha de nacimiento	Nº de Puerta	Firma	Teléfono
GONZALEZ LUCIA	17186994	16/12/64	1307		02320472476
AVALOS JUSTO	5754772	13/7/40	1325		2983505986

De acuerdo a lo establecido por el art. 132º de la Ley Orgánica Municipal, los arriba firmantes adherimos expresamente y expresamos nuestra conformidad a la construcción de obra de veredas en nuestros domicilios.

GONZALO ALONSO
DIRECTOR
ECONOMIA SOCIAL

-1562-18

26 ABR 2018

FOLIO Nº 50 MUNICIPALIDAD DEL PILAR

PILAR

Pilar

PLANILLA DE ADHESIÓN DE VECINOS BENEFICIARIOS DE OBRAS DE INFRAESTRUCTURA

ARTICULO Nº 132 – INC. C) – DECRETO –LEY 6769/58 "LEY ORGÁNICA DE LAS MUNICIPALIDADES"

Calle: San Pedro Altura: –

Entre calles: San Fermin y San Fernando

Barrio: EL ROCÍO Localidad: Manuel Alberti

Apellido y Nombre	DNI	Fecha de nacimiento	Nº de Puerta	Firma	Teléfono
PLAZA	—	—	—	—	—
RENE FAVALORO					

De acuerdo a lo establecido por el art. 132º de la Ley Orgánica Municipal, los arriba firmantes adherimos expresamente y expresamos nuestra conformidad a la construcción de obra de veredas en nuestros domicilios.

GONZALO ALONSO
DIRECTOR
ECONOMIA SOCIAL

-1562-18

26 ABR 2018

FOLIO Nº 51 MUNICIPALIDAD DEL PILAR

PILAR

Pilar

PLANILLA DE ADHESIÓN DE VECINOS BENEFICIARIOS DE OBRAS DE INFRAESTRUCTURA

ARTICULO Nº 132 – INC. C) – DECRETO –LEY 6769/58 "LEY ORGÁNICA DE LAS MUNICIPALIDADES"

Calle: San Pedro Altura: (1400 - 1450)

Entre calles: San fernando y colectora Ramal Pilar

Barrio: El Rocío Localidad: Manuel Alberti

Apellido y Nombre	DNI	Fecha de nacimiento	Nº de Puerta	Firma	Teléfono
GHIONETTI PAOLO	26323780	13/12/77	1423		01135990395.

De acuerdo a lo establecido por el art. 132º de la Ley Orgánica Municipal, los arriba firmantes adherimos expresamente y expresamos nuestra conformidad a la construcción de obra de veredas en nuestros domicilios.

GONZALO ALONSO
DIRECTOR
ECONOMIA SOCIAL

-1562-18

26 ABR 2018

PROVINCIA DE BUENOS AIRES
MINISTERIO DE HACIENDA, ECONOMÍA Y PREVISIÓN
DIRECCIÓN GENERAL DE RENTAS

CATASTRO PARCELARIO

PARTIDO PILAR

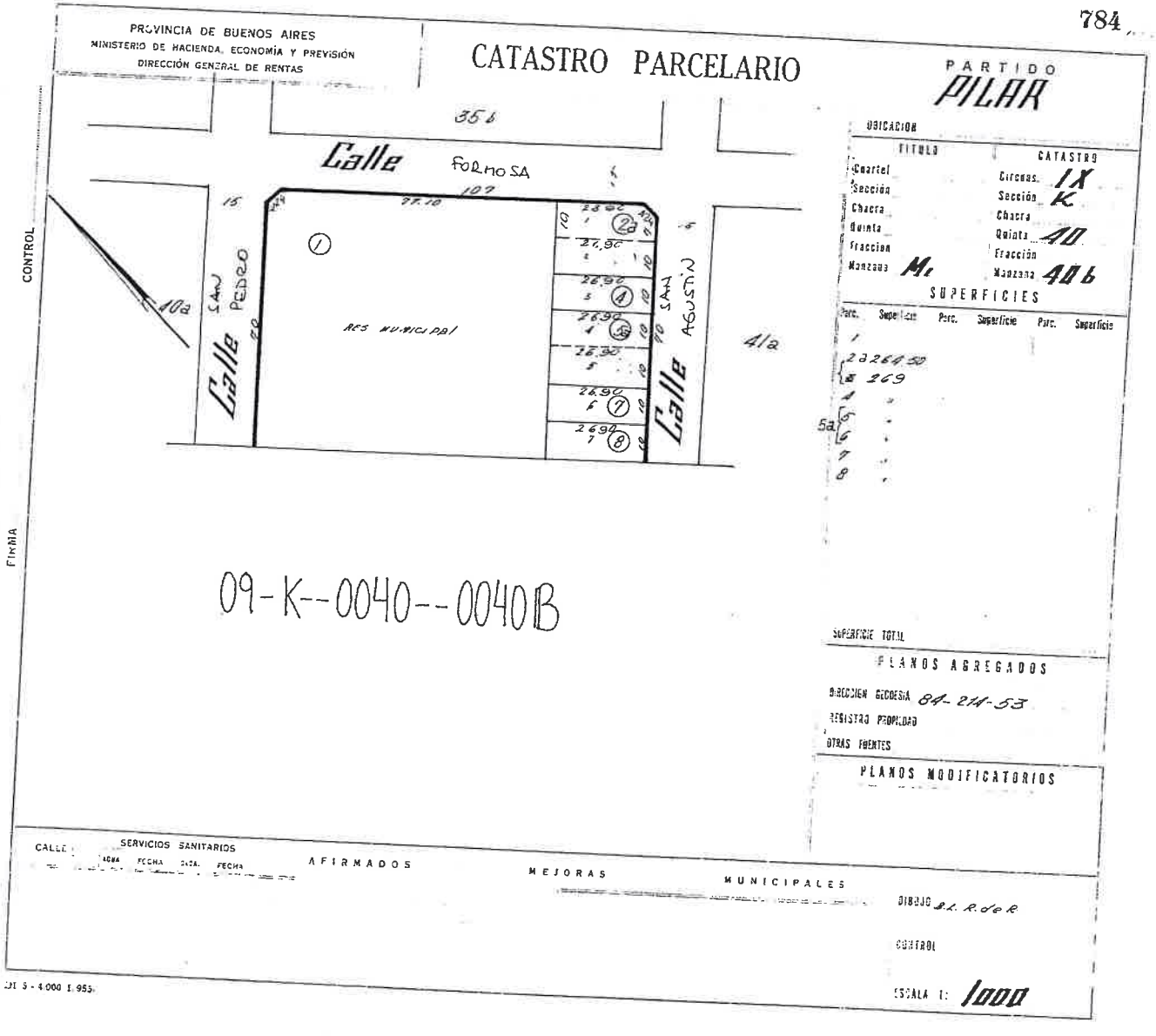

GONZALO ALONSO
DIRECTOR
ECONOMIA SOCIAL

E-15562-13

26 ABR 2018

MUNICIPALIDAD DEL PILAR
FOLIO
Nº 52

PROVINCIA DE BUENOS AIRES
MINISTERIO DE HACIENDA, ECONOMÍA Y PREVISIÓN
DIRECCIÓN GENERAL DE RENTAS

CATASTRO PARCELARIO

PARTIDO **PILAR**

09-K--0035--0035B

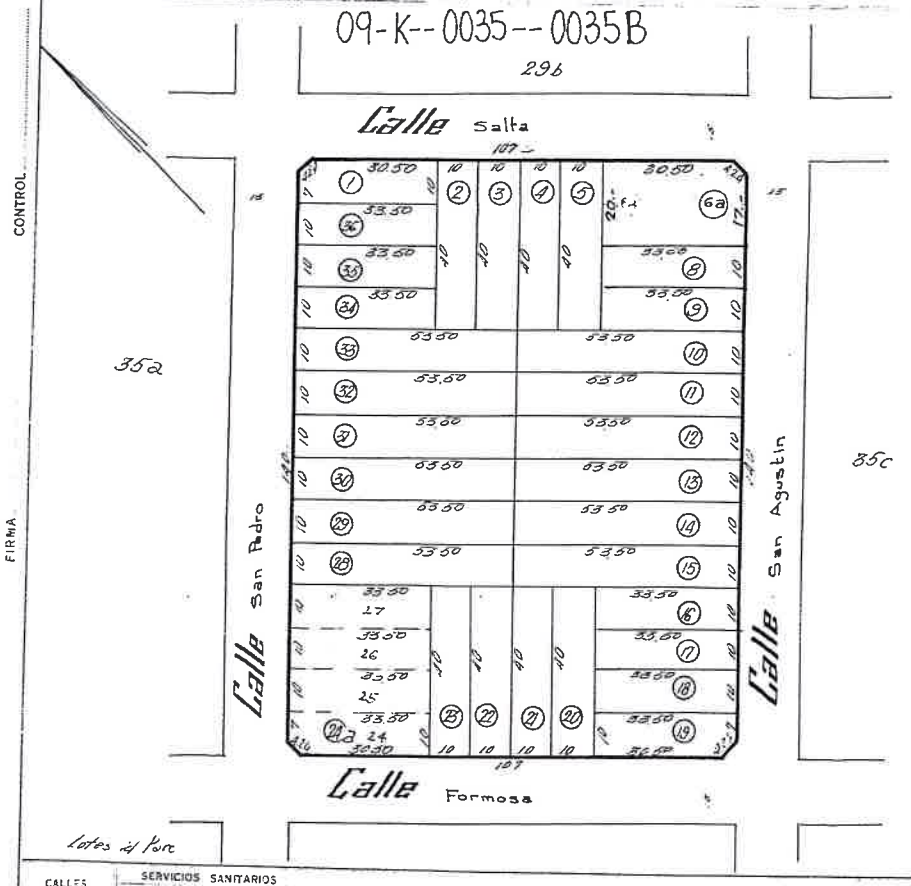

UBICACION

TITULO		CATASTRO	
Cuartel		Circunscripción	IX
Sección		Sección	K
Chacra		Chacra	
Quinta		Quinta	35
Fracción		Fracción	
Manzana	N.	Manzana	35b

SUPERFICIES

Parc.	Superficie	Parc.	Superficie	Parc.	Superficie
1	330.50	16	535	31	535
2	400	17	"	32	"
3	"	18	"	33	"
4	"	19	330.50	34	335
5	"	20	400	35	"
6a	~~330.50~~	21	"	36	"
	~~335~~	22	"	6a	665.50
8	"	23	"		
9	"	24 a	530.50		
10	535	25	335		
11	"	26	"		
12	"	27	"		
13	"	28	535		
14	"	29	"		
15	"	30	"		

SUPERFICIE TOTAL

PLANOS AGREGADOS

DIRECCION GLOBESIA 84-214-53
REGISTRO PROPIEDAD
OTRAS FUENTES

PLANOS MODIFICATORIOS

84-134-99(6a).-

CALLES | SERVICIOS SANITARIOS: AGUA FECHA CLOAC. FECHA | AFIRMADOS | MEJORAS | MUNICIPALES

DIBUJO B. L. Rodar

CONTROL

ESCALA 1: 1000

CONTROL

FECHA

FIRMA

GONZALO ALONSO
DIRECTOR
ECONOMIA SOCIAL

-15562-19

26 ABR 2018

FOLIO Nº 85
MUNICIPALIDAD DEL PILAR

DE 4 - 4.000 I/955.

PROVINCIA DE BUENOS AIRES
MINISTERIO DE HACIENDA, ECONOMÍA Y PREVISIÓN
DIRECCIÓN GENERAL DE RENTAS

CATASTRO PARCELARIO

PARTIDO **PILAR**

UBICACION Del Viso

09-K--0029--0029B

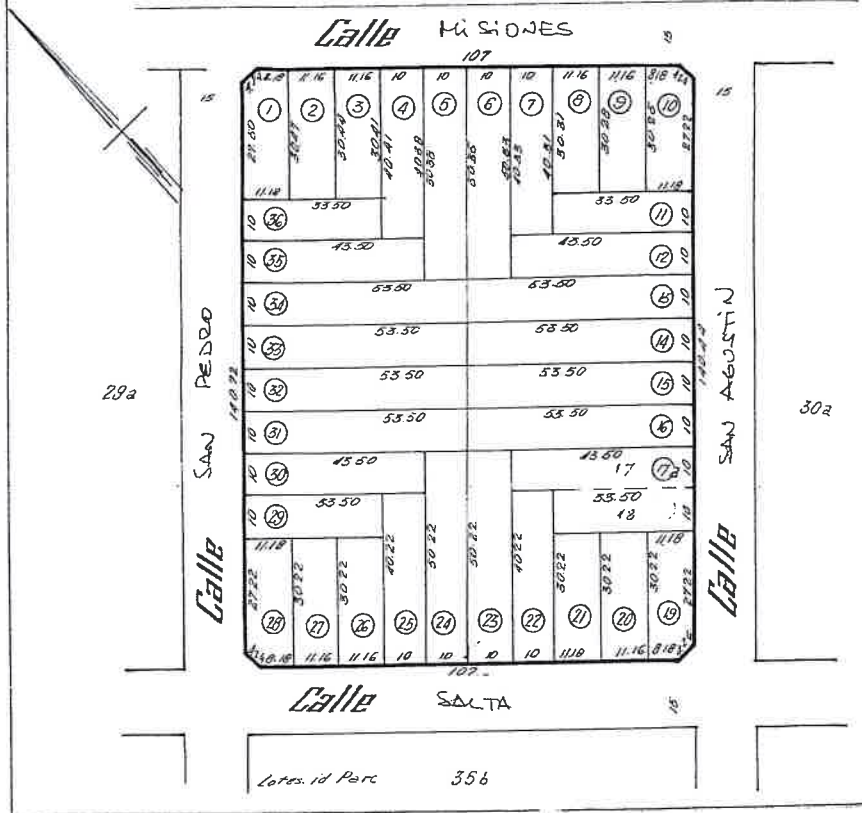

TITULO		CATASTRO	
Cuartel		Circuns.	IX
Sección		Sección	K
Chacra		Chacra	
Quinta		Quinta	29
Fracción		Fracción	
Manzana	01	Manzana	29b

SUPERFICIES

Parc.	Superficie	Parc.	Superficie	Parc.	Superficie
1	536.32	16	535	31	535
2	339.88	17a	435	32	"
3	339.54	17b	335	33	"
4	403.97	19	333.36	34	"
5	503.72	20	337.26	35	455
6	503.47	21	337.26	36	535
7	403.22	22	402.20		
8	338.09	23	502.20		
9	337.76	24	"		
10	333.53	25	402.20		
11	335.-	26	337.26		
12	435.-	27	337.26		
13	535	28	335.36		
14	"	29	535		
15	"	30	435.-		

SUPERFICIE TOTAL

PLANOS AGREGADOS

DIRECCION GEODESIA 84-214-53

REGISTRO PROPIEDAD

OTRAS FUENTES

PLANOS MODIFICATORIOS

CALLES | SERVICIOS SANITARIOS: AGUA FECHA / CLOA. FECHA | AFIRMADOS | MEJORAS | MUNICIPALES

DIBUJO B.L.R.du.R

CONTROL

ESCALA 1: 1000

CONTROL

REGISTRO N°

FECHA

FIRMA

-1562-19

26 ABR 2018

GONZALO ALONSO
DIRECTOR
ECONOMIA SOCIAL

FOLIO N° 54
MUNICIPALIDAD DE PILAR

PROVINCIA DE BUENOS AIRES
MINISTERIO DE ECONOMÍA
DIRECCIÓN DE CATASTRO

CATASTRO PARCELARIO

PARTIDO
PILAR

UBICACION PROX. EST. DEL VISO

TITULO		CATASTRO	
Cuartel		Circunscripción	IX
Sección		Sección	L
Chacra		Chacra	
Quinta		Quinta	
Fracción		Fracción	
Manzana		Manzana	41

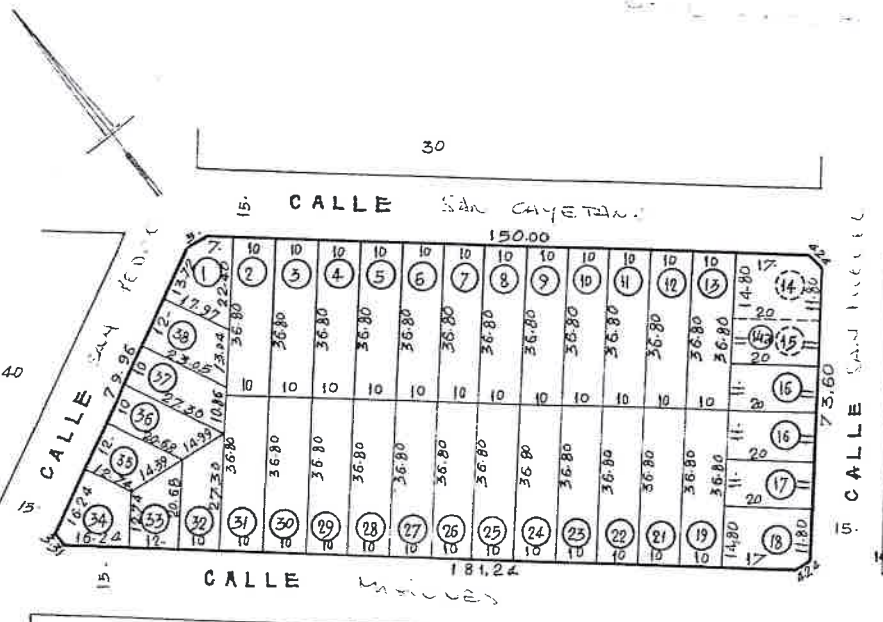

SUPERFICIES

Parc.	Superficie	Parc.	Superficie	Parc.	Superficie
1	257,99	16	220	31	368
2	368	17	"	32	239,90
3	"	18	"	33	200,52
4	"	19	291,50	34	240,98
5	"	20	368	35	200,52
6	"	21	"	36	239,90
7	"	22	"	37	251,75
8	"	23	"	38	246,12
9	"	24	"		
10	"	25	"		
11	"	26	"		
12	"	27	"		
13	"	28	"		
14	291,50	29	"		
15	220	30	"		

SUPERFICIE TOTAL

PLANOS AGREGADOS

DIRECCION GEODESIA 84-62-69

REGISTRO PROPIEDAD

OTRAS FUENTES

PLANOS MODIFICATORIOS

CALLES	SERVICIOS SANITARIOS				AFIRMADOS	MEJORAS	MUNICIPALES
	AGUA	FECHA	ELEC.	FECHA			

DIBUJO DEP. DIBUJO CFE

CONTROL

ESCALA 1: 1000

CONTROL
FIRMA
FECHA
REGISTRO Nº

-15562-18

26 ABR 2018

GONZALO ALONSO
DIRECTOR
ECONOMIA SOCIAL

FOLIO Nº 55
MUNICIPALIDAD DE PILAR

PROVINCIA DE BUENOS AIRES
MINISTERIO DE ECONOMÍA
DIRECCIÓN DE CATASTRO

CATASTRO PARCELARIO

PARTIDO **PILAR**

LOCALIDAD DEL VISO

TITULO		CATASTRO	
Cuartel		Circunscripción	IX L
Sección		Sección	
Chacra		Chacra	
Quinta		Quinta	
Fracción		Fracción	
Manzana		Manzana	30

SUPERFICIES

Parc.	Superficie	Parc.	Superficie	Parc.	Superficie
1	215.50	16	300	31	215.50
2	218	17	"	32	216-
3	368	18	216	33	300
4	"	19	215.50	34	"
5	"	20	218-	35	"
6	"	21	368-	36	216-
7	"	22	"		
8	"	23	"		
9	"	24	"		
10	"	25	"		
11	"	26	"		
12	218	27	"		
13	215.50	28	"		
14	216	29	"		
15	300	30	218-		

SUPERF. DEL PARTIDO

PLANOS AGREGADOS

DIRECCIÓN GEODESIA 84-83-70

PLANOS MODIFICATORIOS

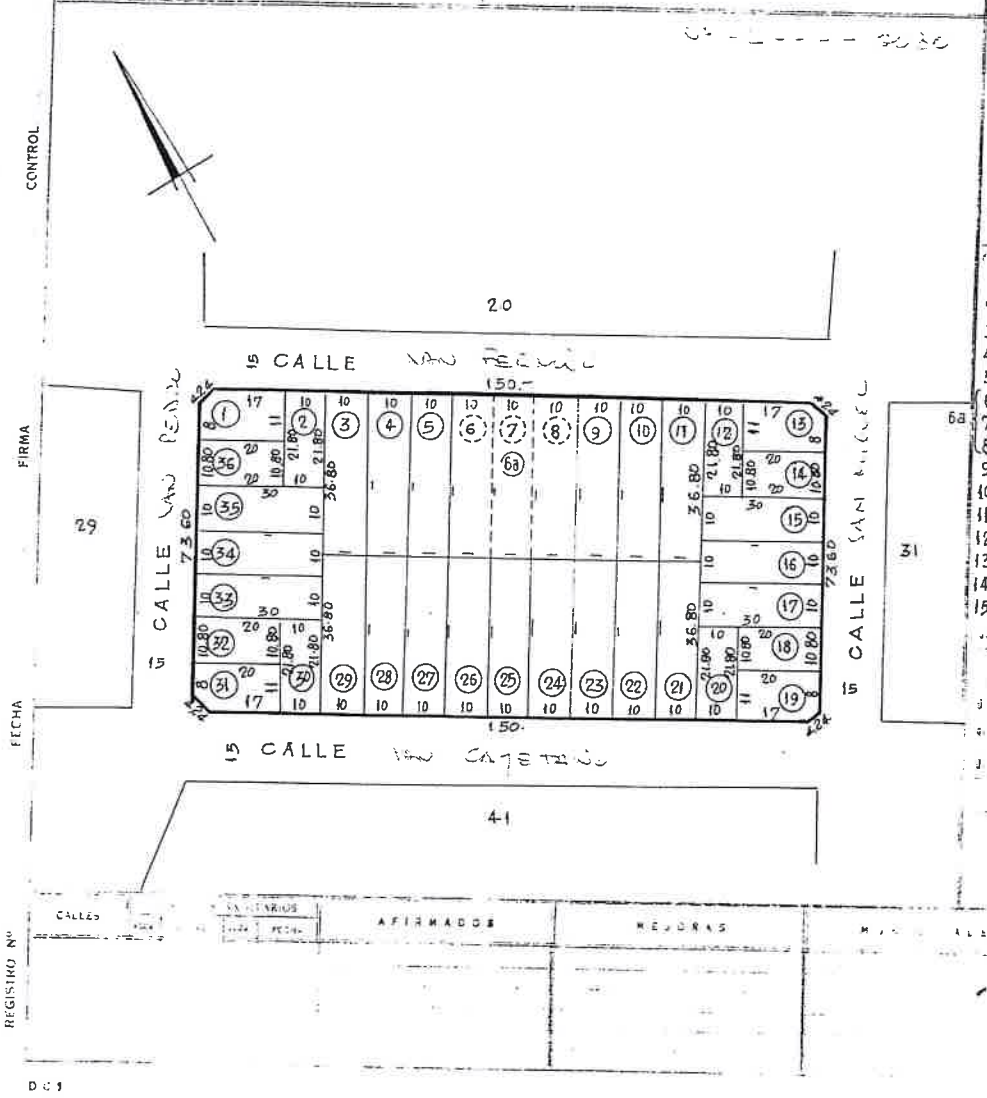

DIBUJO DEP. DIBUJO CF de E.

1000

D.C.1

GONZALO ALONSO
DIRECTOR
ECONOMÍA SOCIAL

-15562-18

26 ABR 2018

FOLIO Nº 35
MUNICIPALIDAD DEL PILAR

PROVINCIA DE BUENOS AIRES
MINISTERIO DE HACIENDA, ECONOMÍA Y PREVISIÓN
DIRECCIÓN GENERAL DE RENTAS

CATASTRO PARCELARIO

PARTIDO **PILAR**

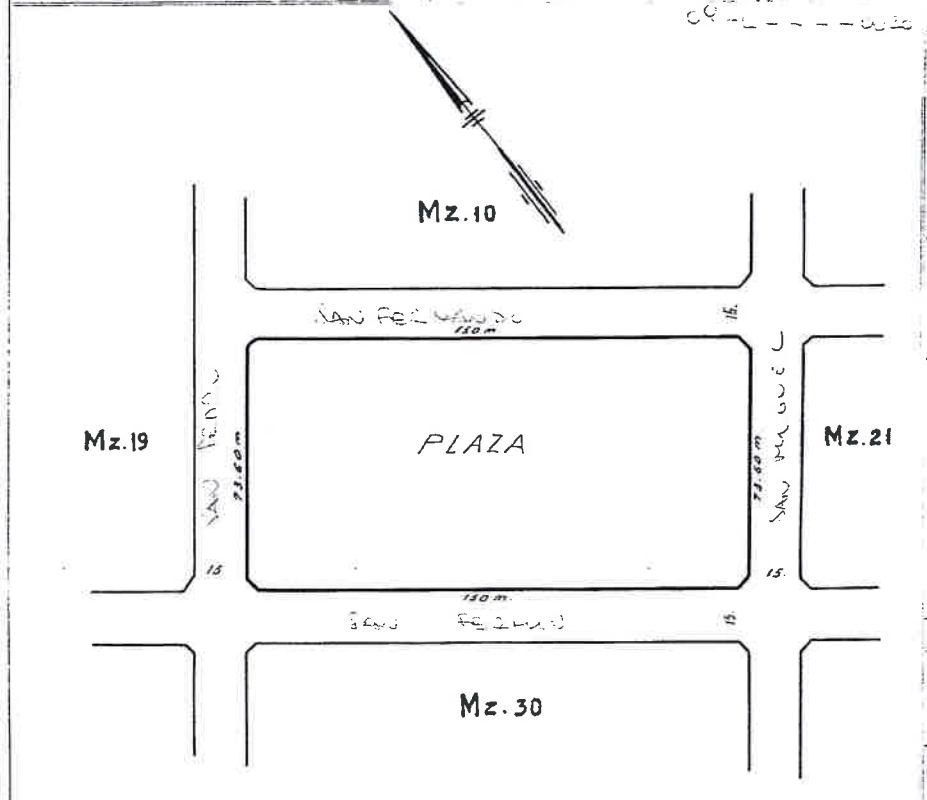

UBICACION

TITULO		CATASTRO	
Cuartel		Circuns	IX
Sección		Sección	L
Chacra		Chacra	
Quinta		Quinta	
Fracción		Fracción	
Manzana	24	Manzana	20

SUPERFICIES

Parc.	Superficie	Parc.	Superficie	Parc.	Superficie
20	10,666.98				

SUPERFICIE TOTAL 10,666.98 m²

PLANOS AGREGADOS

DIRECCIÓN GEODESIA

REGISTRO PROPIEDAD 84-153-52.

OTRAS FUENTES

PLANOS MODIFICATORIOS

CALLES | SERVICIOS SANITARIOS (LUZ, FECHA, CLOACA, FECHA) | AFIRMADOS | MEJORAS | MUNICIPALES

DIBUJO L. Parodi

CONTRO

ESCALA 1:1250

CONTROL

FECHA

FIRMA

DI 3 - 5.000/IX/964.

-1562-13

26 ABR 2018

GONZALO ALONSO
DIRECTOR
ECONOMÍA SOCIAL

MUNICIPALIDAD DE PILAR
FOLIO
Nº 57

PROVINCIA DE BUENOS AIRES
MINISTERIO DE ECONOMÍA
DIRECCIÓN DE CATASTRO

CATASTRO PARCELARIO

PARTIDO
PILAR

UBICACION LOS CACHORROS

TITULO		CATASTRO	
Cuartel		Circuns	IX
Sección		Sección	L
Chacra		Chacra	
Quinta		Quinta	
Fracción		Fracción	
Manzana		Manzana	10

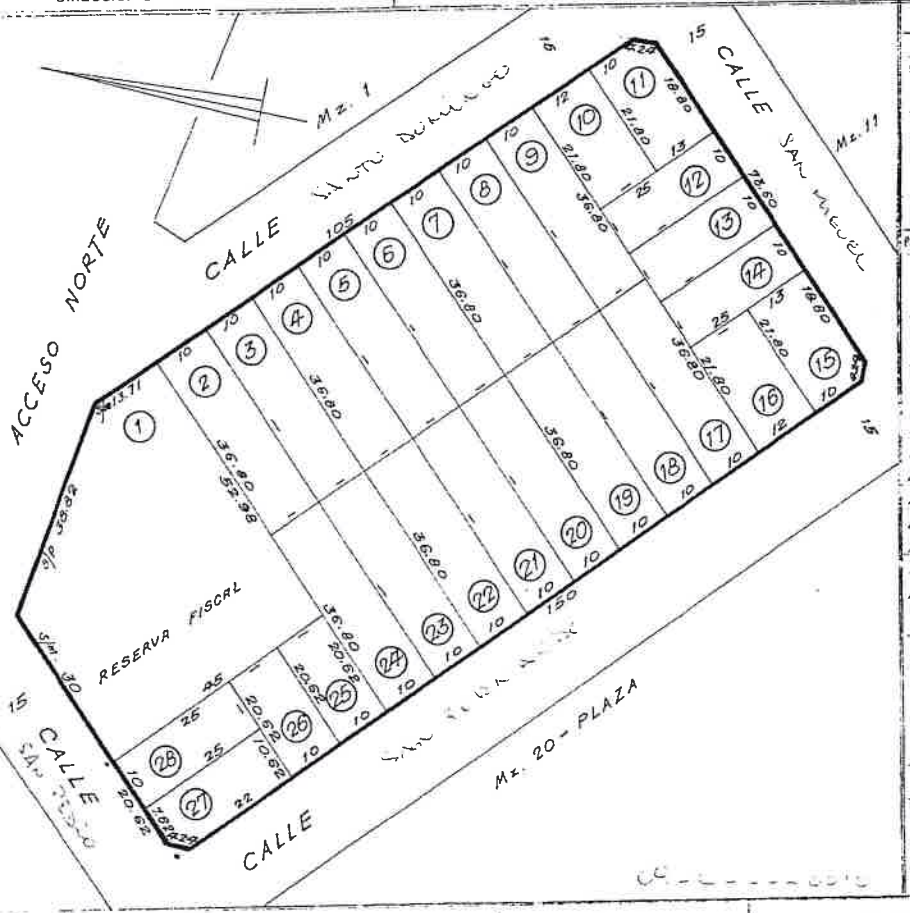

SUPERFICIES

Parc.	Superficie	Parc.	Superficie	Parc.	Superficie
1	202458	16	261.60		
2	368	17	368		
3	"	18	"		
4	"	19	"		
5	"	20	"		
6	"	21	"		
7	"	22	"		
8	"	23	"		
9	"	24	"		
10	261.60	25	20620		
11	278.90	26	"		
12	250	27	261		
13	"	28	250		
14	"				
15	278.90				

SUPERFICIE TOTAL

PLANOS AGREGADOS

DIRECCION GEODESIA 84-93-70

REGISTRO PROPIEDAD

OTRAS FUENTES

PLANOS MODIFICATORIOS

CALLE	CONTRIBUYENTES				AFIRMADOS	MEJORAS	MUNICIPALES
	TURNO	FOLIO	LOTE	FECHA			

DIBUJO DEP. DIBUJO G

CONTROL

ESCALA 1 : 750

REGISTRO Nº

CONTROL

FOLIO Nº 53 MUNICIPALIDAD DE PILAR

GONZALO ALONSO
DIRECTOR
ECONOMÍA SOCIAL

-15562-18

26 ABR 2018

FOLIO Nº 50 MUNICIPALIDAD DEL PILAR

PILAR

Pilar

PLANILLA DE ADHESIÓN DE VECINOS BENEFICIARIOS DE OBRAS DE INFRAESTRUCTURA

ARTICULO Nº 132 – INC. C) – DECRETO –LEY 6769/58 "LEY ORGÁNICA DE LAS MUNICIPALIDADES"

Calle: Uruguay Altura: (3900 - 4000)

Entre calles: Av. Constitución y Holanda

Barrio: Santa Teresa Localidad: Loma Hermosa

Apellido y Nombre	DNI	Fecha de nacimiento	Nº de Puerta	Firma	Teléfono
Castillo Julia	10195015	03-07-1947	3951	Julia Castillo	1568450294

De acuerdo a lo establecido por el art. 132º de la Ley Orgánica Municipal, los arriba firmantes adherimos expresamente y expresamos nuestra conformidad a la construcción de obra de veredas en nuestros domicilios.

GONZALO ALONSO
DIRECTOR
ECONOMIA SOCIAL

.-1562-18

26 ABR 2018

FOLIO Nº 60 MUNICIPALIDAD DEL PILAR

PILAR

Pilar

PLANILLA DE ADHESIÓN DE VECINOS BENEFICIARIOS DE OBRAS DE INFRAESTRUCTURA

ARTICULO Nº 132 – INC. C) – DECRETO –LEY 6769/58 "LEY ORGÁNICA DE LAS MUNICIPALIDADES"

Calle: Uruguay Altura: (3800 - 3900)

Entre calles: Holanda y Yugoslavia

Barrio: Santa Teresa Localidad: Lagomarsino

Apellido y Nombre	DNI	Fecha de nacimiento	Nº de Puerta	Firma	Teléfono
CABRERA RAYMONA	93519776	09-06-1973	(ESQ. 2898)		1122382052
GOMEZ ANDRES	27106747	26-05-1979	3863		011-15700912725
MEZA ROBERT	17501450	05-02-1966	3857		11-25979417
ROMERO GRACIELA	28547124	20-03/1981	3839		011-1169808157
SANCHEZ MARIA	26532206	12-01-1978	3830		11-39774546
FERNANDEZ GLORIA	26059217	16-03-1977	2842		03484-466505

De acuerdo a lo establecido por el art. 132º de la Ley Orgánica Municipal, los arriba firmantes adherimos expresamente y expresamos nuestra conformidad a la construcción de obra de veredas en nuestros domicilios.

GONZALO ALONSO
DIRECTOR
ECONOMIA SOCIAL

-1562-18

26 ABR 2018

FOLIO Nº 61 MUNICIPALIDAD DEL PILAR

PILAR

Pilar

PLANILLA DE ADHESIÓN DE VECINOS BENEFICIARIOS DE OBRAS DE INFRAESTRUCTURA

ARTICULO Nº 132 – INC. C) – DECRETO –LEY 6769/58 "LEY ORGÁNICA DE LAS MUNICIPALIDADES"

Calle: Uruguay Altura: (3700 – 3800)

Entre calles: Yugoslavia y Checoslovaquia

Barrio: Santa Teresa Localidad: Lagomarsino

Apellido y Nombre	DNI	Fecha de nacimiento	Nº de Puerta	Firma	Teléfono	
FIORILLO DIEGO	38454298	13/12/94	3779		1122[illegible]5488	
VARELA NORMA	26240377	16/6/77	3771		1125790046	D
CARDOZO MICAELA	38394091	12/2/94	3763		1145285725	
RAMIREZ ELBA	6544663	19/4/50	3755		11 40788729	
TOLONIER NIDIA	12534125	16/7/56	3745		1167919563	D
LOPEZ JORGE	30922547	15/1/84	3737		1115272209 05	
ROLDAN CINTIA	32257893	28/7/86	3721		1164103859	
MEZA RAUL	18030429	17/11/66	3719		3484383822	

De acuerdo a lo establecido por el art. 132º de la Ley Orgánica Municipal, los arriba firmantes adherimos expresamente y expresamos nuestra conformidad a la construcción de obra de veredas en nuestros domicilios.

GONZALO ALONSO
DIRECTOR
ECONOMIA SOCIAL

-1562-18

26 ABR 2018

PROVINCIA DE BUENOS AIRES
MINISTERIO DE ECONOMÍA
DIRECCIÓN DE CATASTRO

CATASTRO PARCELARIO

09-Z----0043

PARTIDO
PILAR

UBICACION ZONA ING. MASCHWITZ Km. 48

TITULO		CATASTRO	
Cuartel		Circunscripción	IX
Sección		Sección	Z
Chacra		Chacra	
Quinta		Quinta	
Fracción		Fracción	
Manzana		Manzana	43

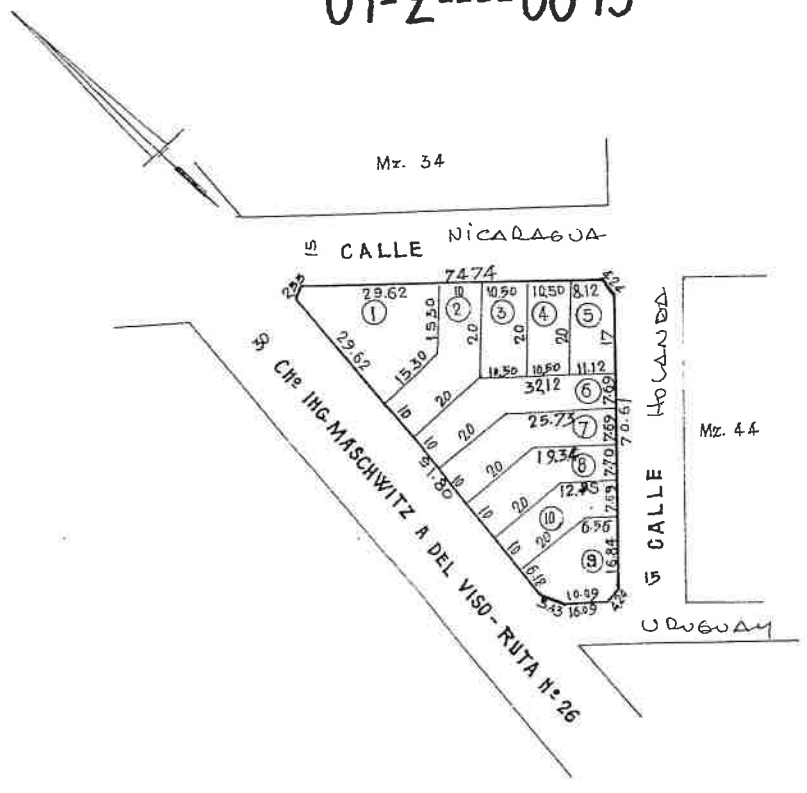

SUPERFICIES

Parc.	Superficie	Parc.	Superficie	Parc.	Superficie
1	495,90				
2	353				
3	210-				
4	"				
5	217,90				
6	422,43				
7	373,29				
8	324,34				
9	368,53				
10	275,02				

SUPERFICIE TOTAL

PLANOS AGREGADOS

DIRECCION GEODESIA 84-106-67

REGISTRO PROPIEDAD

OTRAS FUENTES

PLANOS MODIFICATORIOS

CALLES | SERVICIOS SANITARIOS (CIDI FECHA CIDI FECHA) | AFIRMADOS | MEJORAS | MUNICIPALES

DIBUJO DTO. DIB. CFE

CONTROL

REGISTRO Nº

CONTROL

FIRMA

FECHA

-15562-13

26 ABR 2018

GONZALO ALONSO
DIRECTOR
ECONOMIA SOCIAL

MUNICIPALIDAD DE PILAR
FOLIO Nº 62

PROVINCIA DE BUENOS AIRES
MINISTERIO DE ECONOMÍA
DIRECCIÓN DE CATASTRO

CATASTRO PARCELARIO

09-Z----0044

PARTIDO
PILAR

UBICACION ZONA ING. MASCHWITZ Km. 48

TITULO		CATASTRO	
Cuartel		Circuns.	IX Z
Sección		Sección	
Chacra		Chacra	
Quinta		Quinta	
Fracción		Fracción	
Manzana		Manzana	44

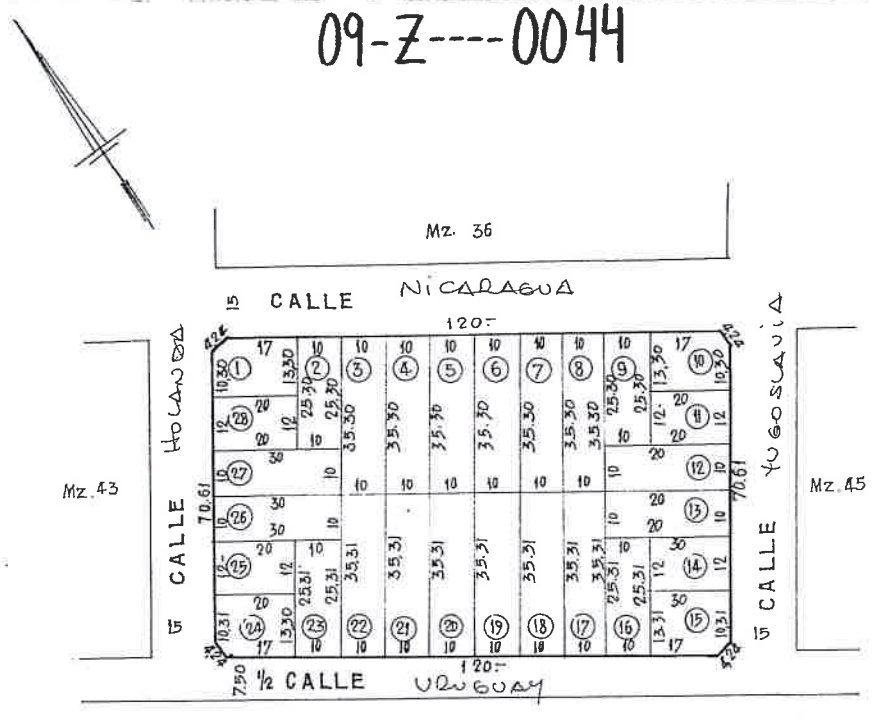

SUPERFICIES

Parc.	Superficie	Parc.	Superficie	Parc.	Superficie
1	261.50	16	253,10		
2	253-	17	353,10		
3	353-	18	"		
4	"	19	"		
5	"	20	"		
6	"	21	"		
7	"	22	"		
8	"	23	253.10		
9	253-	24	261,70		
10	261,50	25	240-		
11	240-	26	300-		
12	300-	27	"		
13	"	28	240-		
14	240-				
15	261.70				

SUPERFICIE TOTAL

PLANOS AGREGADOS

DIRECCION GEODESIA 84-106-67

REGISTRO PROPIEDAD

OTRAS FUENTES

PLANOS MODIFICATORIOS

CALLES | SERVICIOS SANITARIOS: AGUA FECHA GAS FECHA | AFIRMADOS | MEJORAS | MUNICIPALES

DIBUJO DTO.DIB. CFE

CONTROL

CONTROL
FIRMA
FECHA
REGISTRO Nº

-15562-18

26 ABR 2018

GONZALO ALONSO
DIRECTOR
ECONOMIA SOCIAL

FOLIO Nº 63
MUNICIPALIDAD DEL PILAR

PROVINCIA DE BUENOS AIRES
MINISTERIO DE ECONOMÍA
DIRECCIÓN DE CATASTRO

CATASTRO PARCELARIO

PARTIDO
PILAR

09-Z----0045

UBICACION ZONA INGª MASCHWITZ - Km: 48

TITULO		CATASTRO	
Cuartel		Circunscripción	IX Z
Sección		Sección	
Chacra		Chacra	
Quinta		Quinta	
Fracción		Fracción	
Manzana		Manzana	45

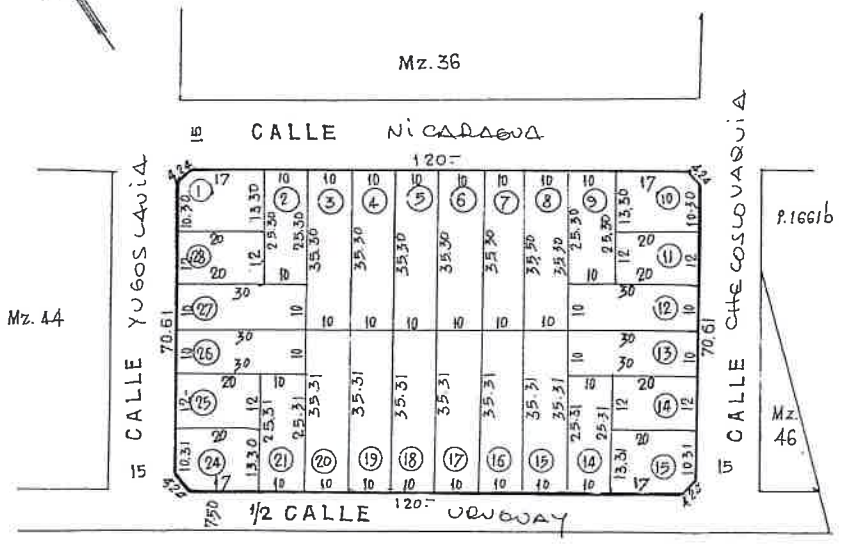

SUPERFICIES

Parc.	Superficie	Parc.	Superficie	Parc.	Superficie
1	261.50	16	253,10		
2	253,-	17	353.10		
3	353-	18	"		
4	"	19	"		
5	"	20	"		
6	"	21	"		
7	"	22	"		
8	"	23	253.10		
9	253.-	24	261.70		
10	261,50	25	240-		
11	240-	26	300-		
12	300-	27	"		
13	"	28	240-		
14	240-				
15	261.70				

SUPERFICIE TOTAL

PLANOS AGREGADOS

DIRECCION GEODESIA 84-106-67

REGISTRO PROPIEDAD

OTRAS FUENTES

PLANOS MODIFICATORIOS

CALLES | SERVICIOS SANITARIOS: AGUS FECHA CLOACA FECHA | AFIRMADOS | MEJORAS | MUNICIPALES

DIBUJO DTO-DIB. CFE

CONTROL

ESCALA 1:1000

CONTROL

REGISTRO Nº

-1562-18
26 ABR 2018

GONZALO ALONSO
DIRECTOR
ECONOMIA SOCIAL

FOLIO Nº 64
MUNICIPALIDAD DE PILAR

FOLIO Nº 65 MUNICIPALIDAD DEL PILAR

PILAR

Pilar

PLANILLA DE ADHESIÓN DE VECINOS BENEFICIARIOS DE OBRAS DE INFRAESTRUCTURA

ARTICULO Nº 132 – INC. C) – DECRETO –LEY 6769/58 "LEY ORGÁNICA DE LAS MUNICIPALIDADES"

Calle: Checoslovaquia Altura: (2800 - 2900)

Entre calles: Uruguay y Nicaragua

Barrio: Santa Teresa. Localidad: Lagomarsino

Apellido y Nombre	DNI	Fecha de nacimiento	Nº de Puerta	Firma	Teléfono
CASTILLO JOSE	14345210	13/2/61	2830		1165583517
ALONO ESTER	13762101	7/7/59	2846		1126075930
OSCARES ANDREA	22390548	16/11/72	2858		03484481429
MACHUCA ALEJANDRA	38436454	22/10/80	2870		1158097404
OJEDA JOSE	M.725200	19/3/58	2890		03484466824

De acuerdo a lo establecido por el art. 132º de la Ley Orgánica Municipal, los arriba firmantes adherimos expresamente y expresamos nuestra conformidad a la construcción de obra de veredas en nuestros domicilios.

GONZALO ALONSO
DIRECTOR
ECONOMIA SOCIAL

-1562-18

26 ABR 2018

FOLIO Nº 66
MUNICIPALIDAD DEL PILAR

PILAR

Pilar

PLANILLA DE ADHESIÓN DE VECINOS BENEFICIARIOS DE OBRAS DE INFRAESTRUCTURA

ARTICULO Nº 132 – INC. C) – DECRETO –LEY 6769/58 "LEY ORGÁNICA DE LAS MUNICIPALIDADES"

Calle: Checoslovaquia Altura: (2900-3000)

Entre calles: Nicaragua y San Salvador

Barrio: Santa Teresa Localidad: Lagomarsino

Apellido y Nombre	DNI	Fecha de nacimiento	Nº de Puerta	Firma	Teléfono
AGUIRRE ANTONIA	12288664	19/01/1956	2920		0341 4146659
OLIVERA RAMON	14572617	07/01/1961	2940		1124720814
ELBA MASILLA	14062522	21/8/1960	2960		1622238180
CAMPOS PABLO	11535947	29/12/1954	2998		0341 4166042

De acuerdo a lo establecido por el art. 132º de la Ley Orgánica Municipal, los arriba firmantes adherimos expresamente y expresamos nuestra conformidad a la construcción de obra de veredas en nuestros domicilios.

GONZALO ALONSO
DIRECTOR
ECONOMIA SOCIAL

-1562-18

26 ABR 2018

PROVINCIA DE BUENOS AIRES
MINISTERIO DE ECONOMÍA
DIRECCIÓN DE CATASTRO

CATASTRO PARCELARIO

PARTIDO **PILAR**

09-Z----0045

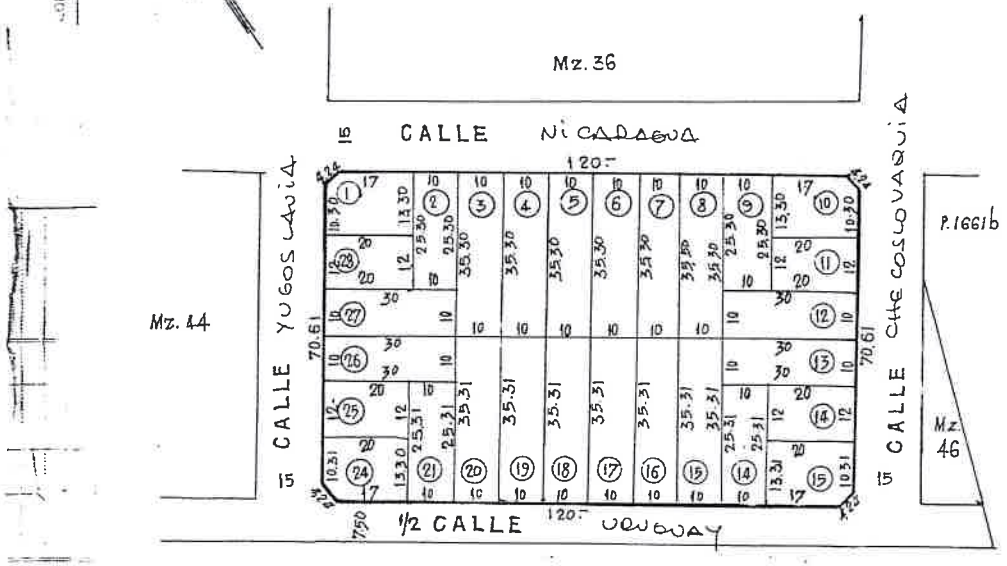

UBICACION ZONA LNG. MASCHWITZ - Km 48

TITULO		CATASTRO	
Cuartel		Circunscripción	IX
Sección		Sección	Z
Chacra		Chacra	
Quinta		Quinta	
Fracción		Fracción	
Manzana		Manzana	45

SUPERFICIES

Parc.	Superficie	Parc.	Superficie	Parc.	Superficie
1	261.50	16	253,10		
2	253,-	17	353.10		
3	353-	18	"		
4	"	19	"		
5	"	20	"		
6	"	21	"		
7	"	22	"		
8	"	23	253,10		
9	253,-	24	261.70		
10	261,50	25	240-		
11	240-	26	300-		
12	300-	27	"		
13	"	28	240-		
14	240-				
15	261.70				

SUPERFICIE TOTAL

PLANOS AGREGADOS

DIRECCION GEODESIA 84-106-67

REGISTRO PROPIEDAD

OTRAS FUENTES

PLANOS MODIFICATORIOS

CALLES | SERVICIOS SANITARIOS: AGUA FECHA CLOA. FECHA | AFIRMADOS | MEJORAS | MUNICIPALES

DIBUJO DTO-DIB. CFE

CONTROL

ESCALA 1:1000

REGISTRO Nº

-1562-18

26 ABR 2018

GONZALO ALONSO
DIRECTOR
ECONOMIA SOCIAL

FOLIO Nº 67
MUNICIPALIDAD DEL PILAR

PROVINCIA DE BUENOS AIRES
MINISTERIO DE ECONOMÍA
DIRECCIÓN DE CATASTRO

CATASTRO PARCELARIO

09-Z----0036

PARTIDO
PILAR

UBICACION ZONA ING. MASCHWZ - Km. 48

TITULO		CATASTRO	
Cuartel		Circuns.	IX Z
Sección		Sección	
Chacra		Chacra	
Quinta		Quinta	
Fracción		Fracción	
Manzana		Manzana	36

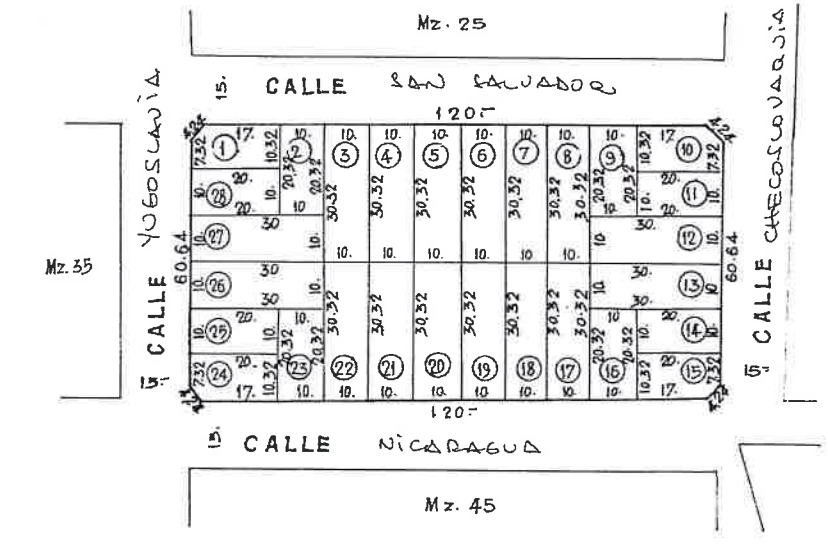

SUPERFICIES

Parc.	Superficie	Parc.	Superficie	Parc.	Superficie
1	201.90	16	203.20		
2	203.20	17	303.20		
3	303.20	18	"		
4	"	19	"		
5	"	20	"		
6	"	21	"		
7	"	22	"		
8	"	23	203.20		
9	203.20	24	201.90		
10	201.90	25	200.-		
11	200.-	26	300.-		
12	300.-	27	"		
13	"	28	200.-		
14	200.-				
15	201.90				

SUPERFICIE TOTAL

PLANOS AGREGADOS

DIRECCION GEODESIA 84-106-67

REGISTRO PROPIEDAD

OTRAS FUENTES

PLANOS MODIFICATORIOS

CONTROL

REGISTRO Nº

CALLES	SERVICIOS SANITARIOS				AFIRMADOS	MEJORAS	MUNICIPALES
	AGUA	FECHA	CLOA	FECHA			

DIBUJO DTO. DIB. G.FE.

CONTROL

ESCALA 1:1000

-15562-18

26 ABR 2018

GONZALO ALONSO
DIRECTOR
ECONOMIA SOCIAL

FOLIO Nº 63
MUNICIPALIDAD DEL PILAR

FOLIO Nº 69 MUNICIPALIDAD DEL PILAR

PILAR

Pilar

PLANILLA DE ADHESIÓN DE VECINOS BENEFICIARIOS DE OBRAS DE INFRAESTRUCTURA

ARTICULO Nº 132 – INC. C) – DECRETO –LEY 6769/58 "LEY ORGÁNICA DE LAS MUNICIPALIDADES"

Calle: Dr. Penna Altura: (800 - 900)

Entre calles: Oliden y Polonia

Barrio: La Loma Localidad: Del Viso

Apellido y Nombre	DNI	Fecha de nacimiento	Nº de Puerta	Firma	Teléfono
Cordoncli Pedro	33992300	01/08/88	814		
Muñez Felipe	93088995	23/02/72	820		011-35049467
Pascoldo Belen	38363079	15/11/93	824		011-31288578
Kouizemen Julian	7.011481	14/02/	862		15541625 29
Gomez Gaston	28859324	16/05/81	868		11-36689355
Tapia Julio	8058694	21/08	888		02320474096
Flores Jessica	38203127	25/02	S/N		1136237224
Martinez Andrea	31281381	27/02/84	886		113130903
Pueyo Maria Isabel	35207018	15/07	S/N		—

De acuerdo a lo establecido por el art. 132º de la Ley Orgánica Municipal, los arriba firmantes adherimos expresamente y expresamos nuestra conformidad a la construcción de obra de veredas en nuestros domicilios.

GONZALO ALONSO
DIRECTOR
ECONOMIA SOCIAL

-1562-18

26 ABR 2018

FOLIO Nº 70 MUNICIPALIDAD DEL PILAR

PILAR

Pilar

PLANILLA DE ADHESIÓN DE VECINOS BENEFICIARIOS DE OBRAS DE INFRAESTRUCTURA

ARTICULO Nº 132 – INC. C) – DECRETO –LEY 6769/58 "LEY ORGÁNICA DE LAS MUNICIPALIDADES"

Calle: Dr. Penna Altura: (900 – 1000)

Entre calles: Polonia y Acceso Escuela E.S. Nº4

Barrio: La loma Localidad: Del viso

Apellido y Nombre	DNI	Fecha de nacimiento	Nº de Puerta	Firma	Teléfono
Mobilia Patricia	17141738	10/09/65	940		011-44038220
Giella Susana	14288818	18/10/60	942		01146212625
Squani Mabel	17320443	28/04/65	944		1145631751

De acuerdo a lo establecido por el art. 132º de la Ley Orgánica Municipal, los arriba firmantes adherimos expresamente y expresamos nuestra conformidad a la construcción de obra de veredas en nuestros domicilios.

GONZALO ALONSO
DIRECTOR
ECONOMIA SOCIAL

-1562-18

26 ABR 2018

PROVINCIA DE BUENOS AIRES
MINISTERIO DE HACIENDA, ECONOMÍA Y PREVISIÓN
DIRECCION GENERAL DE RENTAS

CATASTRO PARCELARIO

11-B----0011

PARTIDO: ~~GRAL. SARMIENTO~~

UBICACION: DEL VISO

TITULO	CATASTRO
CUART.	CIRC. ~~III~~ XI
SECC.	SECC. B
CHAC.	CHAC.
QUINT.	QUINT.
FRACC.	FRACC.
MANZ. A	MANZ. II

SUPERFICIES

Parc.	SUP.	Parc.	SUP.	Parc.	SUP.
1	224.83	16	395.00		
2	395.00	17	"		
3	"	18	"		
4	"	19	224.83		
5	224.93	20	241.40		
6	241.90	21	"		
7	242.30	22	"		
8	242.75	23	391.40		
9	393.20	24	"		
10	393.60	25	"		
11	394.00	26	241.40		
12	244.40	27	"		
13	244.80	28	"		
14	245.20				
15	228.82				

SUPERFICIE TOTAL 8.538.16 m²

PLANOS AGREGADOS

DIR. SEDD 48-10-53

REG. PROP.

OTRAS FUENTES

PLANOS MODIFICATORIOS

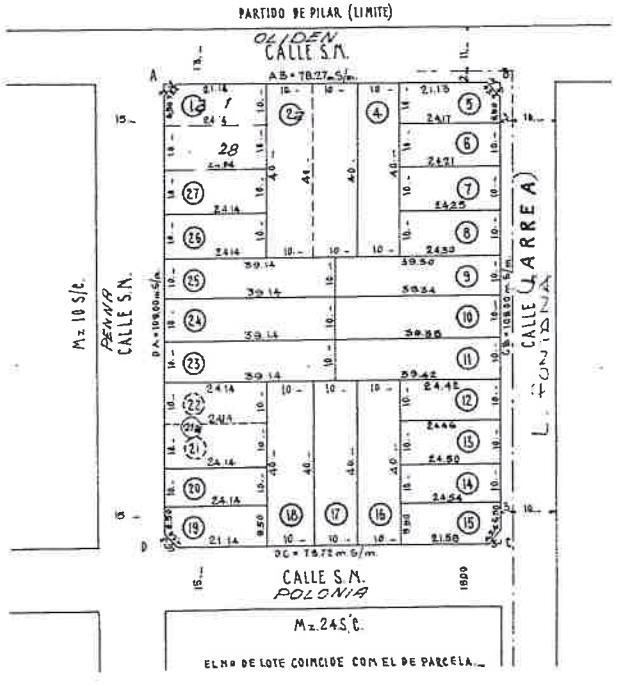

CALLES	SERVICIOS SANITARIOS AGUA	FECHA	CLOACA	FECHA	APRAMADOS	MEJORAS	MUNICIPALIDAD
A B							
B C							
C D							
D A							

DIBUJO OSCAR A. CEJAS

CONTROL

ESCALA 1:1000

FECHA 30.11.53

FIRMA

CONTROL

ALTAS Y BAJAS

-1562-18

26 ABR 2018

GONZALO ALONSO
DIRECTOR
ECONOMÍA SOCIAL

FOLIO Nº 71
MUNICIPALIDAD DEL PILAR

PROVINCIA DE BUENOS AIRES
MINISTERIO DE HACIENDA, ECONOMÍA Y PREVISIÓN
DIRECCION GENERAL DE RENTAS

CATASTRO PARCELARIO

11-B----0024

PARTIDO ~~GRAL SARMIENTO~~

UBICACION DEL VISO

TITULO		CATASTRO	
CUART.		CIRC.	XI
SECC.		SECC.	B
CHAC.		CHAC.	
QUINT.		QUINT.	
FRACC.		FRACC.	
MANZ.	B	MANZ.	24

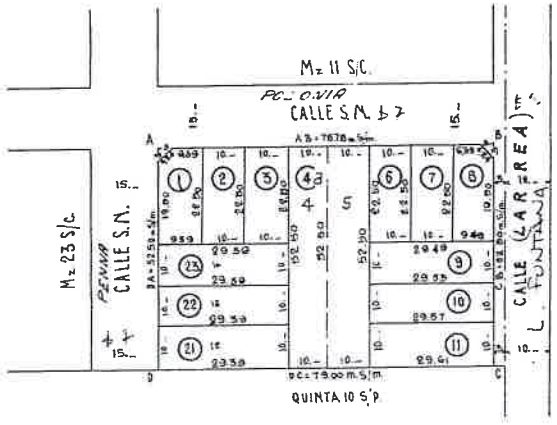

SUPERFICIES

Parc.	SUP.	Parc.	SUP.	Parc.	SUP.
1	206.76				
2	225.00				
3	"				
4a	525.00				
5	"				
6	225.00				
7	"				
8	207.90				
9	295.10				
10	295.50				
11	295.90				
21	293.90				
22	"				
23	"				

SUPERFICIE TOTAL 4.132 88. m²

PLANOS AGREGADOS

D.R. Geo. 48-10-53

REG. PROP.

OTRAS FUENTES

PLANOS MODIFICATORIOS

SERVICIOS SANITARIOS

CAT. 68	AGUA	FECHA	CLOA	FECHA
A B				
B C				
D A				

APROBADOS — MEJORAS — MUNICIPALES

DIBUJO OSCAR A. CEJAS

CONTROL

ESCALA 1:1000

ALTA: O.D.P.L.D. 5 Fo. 141 Pub. Prov. Obras Sanitarias

CONTROL

FECHA 30.11.53

FIRMA

- 1562 - 18

26 ABR 2018

GONZALO ALONSO
DIRECTOR
ECONOMIA SOCIAL

FOLIO Nº 42
MUNICIPALIDAD DEL PILAR